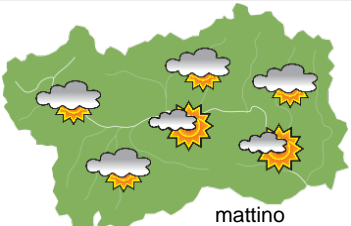
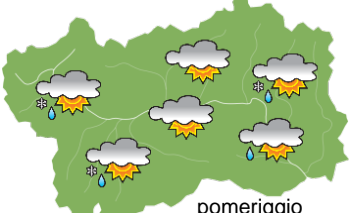

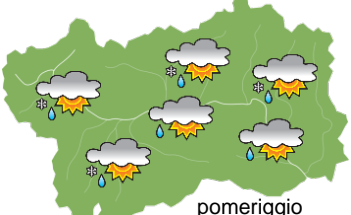
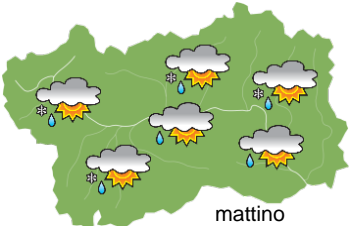
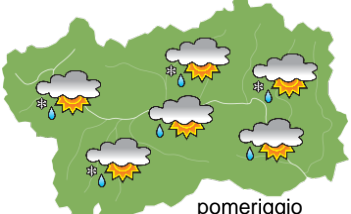






SITUAZIONE SINOTTICA

Un'area depressionaria sull'Europa occidentale determina tempo instabile in Valle d'Aosta, da domenica è probabile una parziale rimonta anticiclonica.

 <p>mattino</p>	martedì 21 maggio 2024		attendibilità: ★★★
	<p>Nuvolosità irregolare, con schiarite più ampie nella valle centrale, deboli precipitazioni sui confini e qualche rovescio presso il Piemonte; nubi in aumento in serata, con precipitazioni in alta valle, neve a 2400-2500 m.</p> <p>Venti: 3000 m moderati nord-occidentali; foehn nelle valli superiori.</p> <p>Temperature: in lieve aumento nelle valli, in lieve calo in montagna.</p> <p>Zero termico: 2600 » 3000 m; T 1500: 6 » 13 °C; T 3000: -3 » 0 °C (valori nella libera atmosfera).</p> <p>Pressione: in lieve aumento.</p>		
 <p>pomeriggio</p>	Temperature: <i>montagna (max)</i>	▼	Segnalazioni: nulla da segnalare.
	Temperature: <i>valli (max)</i>	▲	

 <p>mattino</p>	mercoledì 22 maggio 2024		attendibilità: ★★★
	<p>Abbastanza soleggiato, con annuvolamenti e qualche rovescio o isolato temporale dal pomeriggio, neve a 2300-2400 m.</p> <p>Venti: 3000 m da moderati a deboli nord-occidentali; episodi di foehn nelle valli superiori.</p> <p>Temperature: massime in lieve calo in montagna.</p> <p>Zero termico: 2600 » 2800 m; T 1500: 6 » 13 °C; T 3000: -3 » -1 °C (valori nella libera atmosfera).</p> <p>Pressione: in lieve aumento.</p>		
 <p>pomeriggio</p>	Temperature: <i>montagna (min max)</i>	◀ ▼	Segnalazioni: nulla da segnalare.
	Temperature: <i>valli (min max)</i>	◀ ▶	

 <p>mattino</p>	giovedì 23 maggio 2024		attendibilità: ★★★
	<p>Nuvolosità irregolare, con qualche rovescio sparso, neve a 2200-2300 m, schiarite più ampie in serata.</p> <p>Venti: 3000 m deboli sud-occidentali; episodi di foehn nelle valli superiori.</p> <p>Temperature: in lieve calo.</p> <p>Zero termico: 2500 » 2700 m (valori nella libera atmosfera).</p> <p>Pressione: in lieve aumento.</p>		
 <p>pomeriggio</p>	Temperature: <i>montagna (min max)</i>	▼ ▼	
	Temperature: <i>valli (min max)</i>	▼ ▼	

				tendenza successiva	attendibilità: ★★★
					
				<p>Venerdì e sabato nuvolosità irregolare con qualche rovescio sparso, domenica e lunedì abbastanza soleggiato.</p>	
ven 24 mag	sab 25 mag	dom 26 mag	lun 27 mag		

21/05/2024	Temperatura Max di ieri (ore 12-18) °C	Temperatura Min di oggi (ore 00-08) °C	Precipitazioni ultime 24 ore (ore 08-08) mm
Aosta - Mont-Fleury 577 m. slm	19.1	11.1	0.0
Ayas - Champoluc 1566 m. slm	12.6	5.6	6.4
Champorcher - Petit-Mont-Blanc 1640 m. slm	11.4	5.8	1.8
Cogne - Gimillan 1785 m. slm	11.3	4.7	2.0
Courmayeur - Dolonne 1200 m. slm	15.8	8.6	1.4
Donnas - Clapey 341 m. slm	17.8	12.7	14.8
Etroubles - Chevière 1339 m. slm	15.1	7.0	0.2
Gressoney-Saint-Jean - Bieltschocke 1370 m. slm	14.3	7.0	13.4
La Thuile - Les Granges 1637 m. slm	11.7	5.1	1.2
Morgex - Capoluogo 938 m. slm	18.6	10.0	0.4
Nus - Saint-Barthélemy - Osservatorio 1675 m. slm	12.1	5.7	0.2
Rhêmes-Notre-Dame - Chaudanne 1794 m. slm	10.2	4.7	1.6
Saint-Christophe - Aeroporto 545 m. slm	20.0	11.9	0.2
Saint-Vincent - Terme 626 m. slm	18.7	11.2	4.6
Valgrisenche - Menthieu 1859 m. slm	9.4	4.7	1.0
Valsavarenche - Pont 1951 m. slm	10.4	3.8	2.2
Valtournenche - Breuil Cervinia 1998 m. slm	9.7	3.1	3.2
Verrès - Capoluogo 375 m. slm	19.0	12.5	8.6
Villeneuve - S.R. Saint-Nicolas 839 m. slm	19.7	10.8	0.2

(I dati riportati sono pubblicati con procedura automatica, non risultano pertanto validati)