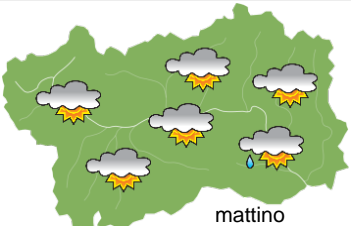
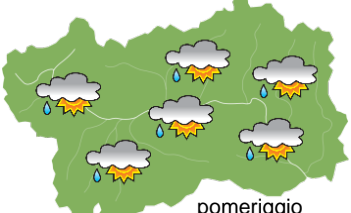
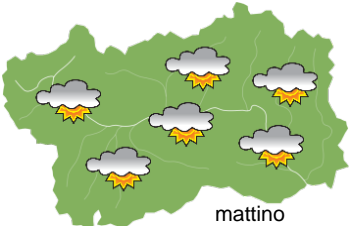
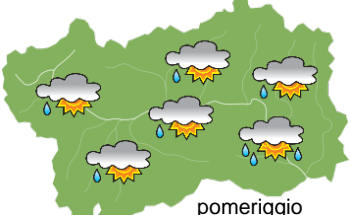
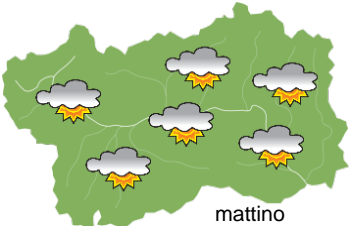
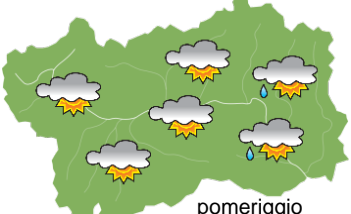






## SITUAZIONE SINOTTICA

L'area depressionaria sulla Francia continua a convogliare aria umida verso la nostra regione, determinando, specie nelle ore pomeridiane, instabilità associata a rovesci, anche temporaleschi, che possono localmente assumere intensità moderata. A partire da sabato una graduale rimonta anticiclonica interessa la Valle d'Aosta con un incremento della stabilità, eccetto per un passaggio perturbato nella giornata di lunedì per il rapido transito di una depressione a nord delle Alpi.

 <p>mattino</p>		<b>giovedì 23 maggio 2024</b>		attendibilità: ★★★
		<p>Cielo tra irregolarmente nuvoloso e nuvoloso. Rovesci sparsi in diffusione e in intensificazione fino a localmente moderati, anche a carattere temporalesco, in particolare sui settori S e E. Limite neve in rialzo da 2200 m a 2500 m circa. Precipitazioni in graduale esaurimento da fine pomeriggio e generale diminuzione della nuvolosità dalla serata.</p> <p><b>Venti:</b> 3000 m deboli da W-SW, in graduale rotazione da NW dalle ore centrali e temporanea intensificazione nel pomeriggio; nelle valli occidentali deboli da W-NW, a carattere di brezza altrove, localmente moderati nelle ore centrali.</p> <p><b>Temperature:</b> in lieve calo, in particolare nelle valli.          Zero termico: 2400 » 2800 m; T 1500: 6 » 11 °C; T 3000: -4 » -2 °C (valori nella libera atmosfera).</p> <p><b>Pressione:</b> pressoché stazionaria.</p>		
 <p>pomeriggio</p>		Temperature: <i>montagna (max)</i>	▼	<b>Segnalazioni:</b> rovesci o temporali localmente moderati, specie a S ed E.
		Temperature: <i>valli (max)</i>	▼	

 <p>mattino</p>		<b>venerdì 24 maggio 2024</b>		attendibilità: ★★★
		<p>Tra irregolarmente nuvoloso e nuvoloso con incremento della nuvolosità nelle ore serali. Da fine mattina rovesci sparsi e inizialmente sporadici, localmente moderati e come isolati temporali in particolare verso sera e a SE (limite neve da 2100 a 2500 m circa).</p> <p><b>Venti:</b> 3000 m deboli dai quadranti meridionali, in rotazione da W dal pomeriggio; brezze nelle valli.</p> <p><b>Temperature:</b> pressoché stazionarie.          Zero termico: 2400 » 2800 m; T 1500: 6 » 11 °C; T 3000: -5 » -2 °C (valori nella libera atmosfera).</p> <p><b>Pressione:</b> pressoché stazionaria.</p>		
 <p>pomeriggio</p>		Temperature: <i>montagna (min max)</i>	◄ ◄	<b>Segnalazioni:</b> nel pomeriggio rovesci o temporali localmente moderati, specie a S ed E
		Temperature: <i>valli (min max)</i>	◄ ◄	

 <p>mattino</p>		<b>sabato 25 maggio 2024</b>		attendibilità: ★★★
		<p>Irregolarmente nuvoloso con un debole passaggio perturbato nella notte, in esaurimento entro il mattino. Nelle ore centrali qualche rovescio sparso più probabile sul settore orientale. Più sereno dalla sera.</p> <p><b>Venti:</b> 3000 m al mattino molto deboli occidentali, al pomeriggio deboli da NW; nelle valli deboli brezze, in rinforzo nelle ore centrali.</p> <p><b>Temperature:</b> in lieve calo le minime e in lieve aumento le massime, specie nelle valli.          Zero termico: 2300 » 2900 m (valori nella libera atmosfera).</p> <p><b>Pressione:</b> pressoché stazionaria.</p>		
 <p>pomeriggio</p>		Temperature: <i>montagna (min max)</i>	◄ ◄	
		Temperature: <i>valli (min max)</i>	▼ ▲	

<b>tendenza successiva</b>				attendibilità: ★★★
 <p>dom 26 mag</p>	 <p>lun 27 mag</p>	 <p>mar 28 mag</p>	 <p>mer 29 mag</p>	Domenica ben soleggiato con passaggi di nubi alte e temperature in aumento. Lunedì incremento della nuvolosità con precipitazioni diffuse nelle ore pomeridiane e serali. Martedì addensamenti sulla dorsale N e W con qualche debole precipitazione associata, altrove soleggiato. Mercoledì ben soleggiato.

<b>23/05/2024</b>	<b>Temperatura Max di ieri (ore 12-18) °C</b>	<b>Temperatura Min di oggi (ore 00-08) °C</b>	<b>Precipitazioni ultime 24 ore (ore 08-08) mm</b>
Aosta - Mont-Fleury 577 m. slm	23,7	10,4	1,2
Ayas - Champoluc 1566 m. slm	13,6	4,7	13,4
Champorcher - Petit-Mont-Blanc 1640 m. slm	13,1	4,9	7,2
Cogne - Gimillan 1785 m. slm	16,5	2,6	9,4
Courmayeur - Dolonne 1200 m. slm	19,8	7,7	0,0
Donnas - Clapey 341 m. slm	22,1	12,5	2,8
Etroubles - Chevière 1339 m. slm	16,4	6,0	0,2
Gressoney-Saint-Jean - Bieltschocke 1370 m. slm	16,0	6,0	11,2
La Thuile - Les Granges 1637 m. slm	12,8	4,1	0,4
Morgex - Capoluogo 938 m. slm	20,9	8,9	0,0
Nus - Saint-Barthélemy - Osservatorio 1675 m. slm	13,4	4,7	4,4
Rhêmes-Notre-Dame - Chaudanne 1794 m. slm	14,4	2,8	3,0
Saint-Christophe - Aeroporto 545 m. slm	26,1	11,6	3,6
Saint-Vincent - Terme 626 m. slm	24,4	10,7	8,0
Valgrisenche - Menthiu 1859 m. slm	13,1	2,6	5,0
Valsavarenche - Pont 1951 m. slm	12,2	3,1	3,8
Valtournenche - Breuil Cervinia 1998 m. slm	10,8	2,0	6,4
Verrès - Capoluogo 375 m. slm	23,2	12,1	2,6
Villeneuve - S.R. Saint-Nicolas 839 m. slm	22,7	9,2	0,4

*(I dati riportati sono pubblicati con procedura automatica, non risultano pertanto validati)*