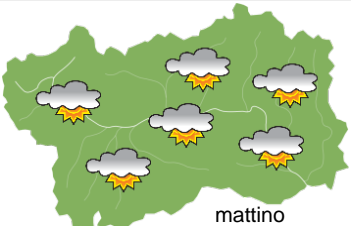
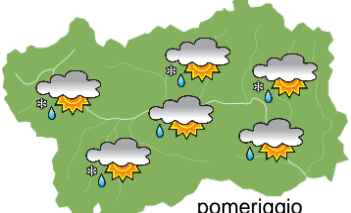
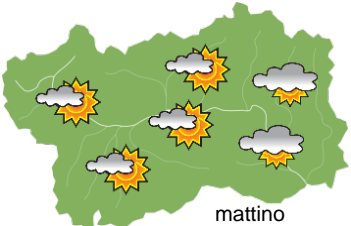
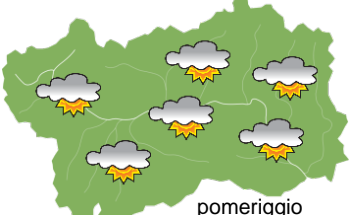

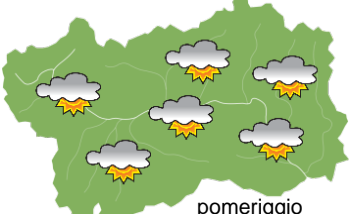






SITUAZIONE SINOTTICA

Un'area depressionaria sull'Europa occidentale determina tempo instabile in Valle d'Aosta; tra domani e domenica la rimonta di un promontorio anticiclonico porterà tempo abbastanza soleggiato, mentre lunedì è atteso il transito di una perturbazione atlantica, seguita da una nuova rimonta anticiclonica.

		venerdì 24 maggio 2024		attendibilità: ★★★
 <p style="text-align: center;">mattino</p>	<p>Nuvolosità irregolare, con schiarite più ampie al mattino, rovesci sparsi o isolati temporali da metà giornata, nevosi oltre 2300-2400 m.</p> <p>Venti: 3000 m deboli sud-occidentali; brezze nelle valli.</p> <p>Temperature: stazionarie.</p> <p>Zero termico: 2500 » 2800 m; T 1500: 4 » 13 °C; T 3000: -4 » -1 °C (valori nella libera atmosfera).</p> <p>Pressione: stazionaria.</p>			
	 <p style="text-align: center;">pomeriggio</p>	<p>Temperature: <i>montagna (max)</i> ◀▶</p>	<p>Temperature: <i>valli (max)</i> ◀▶</p>	<p>Segnalazioni: rovesci.</p>

		sabato 25 maggio 2024		attendibilità: ★★★
 <p style="text-align: center;">mattino</p>	<p>Abbastanza soleggiato, con qualche nuvola presso il Piemonte; annuvolamenti e isolati rovesci dal pomeriggio, nevosi oltre 2400-2500 m.</p> <p>Venti: 3000 m deboli nord-occidentali; brezze nelle valli.</p> <p>Temperature: massime in lieve aumento.</p> <p>Zero termico: 2500 » 3000 m; T 1500: 4 » 15 °C; T 3000: -4 » 0 °C (valori nella libera atmosfera).</p> <p>Pressione: stazionaria.</p>			
	 <p style="text-align: center;">pomeriggio</p>	<p>Temperature: <i>montagna (min max)</i> ◀▶ ▲</p>	<p>Temperature: <i>valli (min max)</i> ◀▶ ▲</p>	<p>Segnalazioni: nulla da segnalare.</p>

		domenica 26 maggio 2024		attendibilità: ★★★
 <p style="text-align: center;">mattino</p>	<p>Soleggiato, con qualche nuvola alta, annuvolamenti dal pomeriggio.</p> <p>Venti: 3000 m deboli nord-occidentali, in rotazione da SW; brezze nelle valli.</p> <p>Temperature: in aumento tranne le minime nel fondovalle.</p> <p>Zero termico: 2800 » 3400 m (valori nella libera atmosfera).</p> <p>Pressione: in lieve aumento.</p>			
	 <p style="text-align: center;">pomeriggio</p>	<p>Temperature: <i>montagna (min max)</i> ▲ ▲</p>	<p>Temperature: <i>valli (min max)</i> ◀▶ ▲</p>	

				tendenza successiva	attendibilità: ★★★
 <p style="text-align: center;">lun 27 mag</p>	 <p style="text-align: center;">mar 28 mag</p>	 <p style="text-align: center;">mer 29 mag</p>	 <p style="text-align: center;">gio 30 mag</p>	<p>Lunedì nubi in aumento con precipitazioni dal pomeriggio, neve a 2600-2700 m, martedì nuvolosità irregolare, mercoledì e giovedì abbastanza soleggiato.</p>	

24/05/2024	Temperatura Max di ieri (ore 12-18) °C	Temperatura Min di oggi (ore 00-08) °C	Precipitazioni ultime 24 ore (ore 08-08) mm
Aosta - Mont-Fleury 577 m. slm	17.8	8.6	0.2
Ayas - Champoluc 1566 m. slm	10.0	1.6	4.0
Champorcher - Petit-Mont-Blanc 1640 m. slm	8.3	4.7	9.4
Cogne - Gimillan 1785 m. slm	11.6	1.8	3.0
Courmayeur - Dolonne 1200 m. slm	16.0	5.3	0.2
Donnas - Clapey 341 m. slm	17.8	11.1	0.6
Etroubles - Chevière 1339 m. slm	14.6	3.5	0.0
Gressoney-Saint-Jean - Bieltschocke 1370 m. slm	11.4	3.3	1.8
La Thuile - Les Granges 1637 m. slm	11.3	2.8	0.0
Morgex - Capoluogo 938 m. slm	18.8	6.0	0.0
Nus - Saint-Barthélemy - Osservatorio 1675 m. slm	10.0	4.0	0.4
Rhêmes-Notre-Dame - Chaudanne 1794 m. slm	11.6	1.1	0.0
Saint-Christophe - Aeroporto 545 m. slm	20.5	9.6	0.0
Saint-Vincent - Terme 626 m. slm	17.3	8.6	0.6
Valgrisenche - Menthiu 1859 m. slm	9.7	2.9	0.0
Valsavarenche - Pont 1951 m. slm	9.6	1.5	0.8
Valtournenche - Breuil Cervinia 1998 m. slm	9.9	0.7	2.6
Verrès - Capoluogo 375 m. slm	18.2	9.7	0.2
Villeneuve - S.R. Saint-Nicolas 839 m. slm	19.9	8.6	0.4

(I dati riportati sono pubblicati con procedura automatica, non risultano pertanto validati)