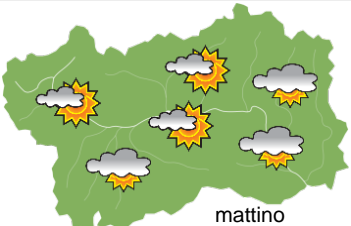
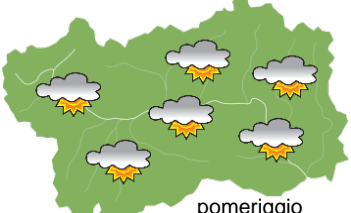
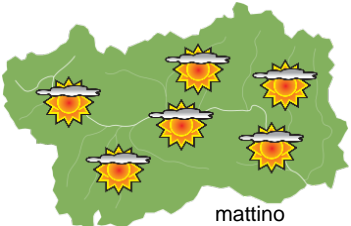
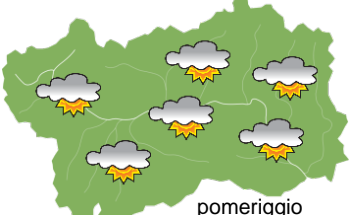
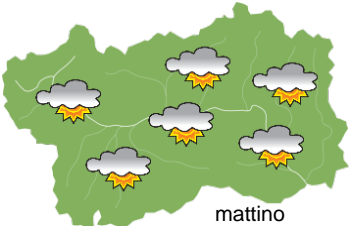







SITUAZIONE SINOTTICA

Un campo anticiclonico favorisce tempo abbastanza soleggiato oggi e domani in Valle d'Aosta, mentre lunedì è atteso il transito di una perturbazione atlantica; in seguito è probabile la rimonta di un promontorio anticiclonico, seguito dalla discesa di una saccatura da nord verso le Alpi.

 <p>mattino</p>		sabato 25 maggio 2024		attendibilità: ★★☆☆	
		<p>Abbastanza soleggiato, con annuvolamenti in particolare presso il Piemonte; nubi in aumento con isolati rovesci dal pomeriggio, nevosi oltre 2400-2500 m. Venti: 3000 m deboli nord-occidentali; brezze nelle valli. Temperature: in lieve aumento. Zero termico: 2500 » 3000 m; T 1500: 4 » 14 °C; T 3000: -4 » 0 °C (valori nella libera atmosfera). Pressione: stazionaria.</p>			
 <p>pomeriggio</p>		Temperature: <i>montagna (max)</i> ▲	Segnalazioni: nulla da segnalare.		
		Temperature: <i>valli (max)</i> ▲			

 <p>mattino</p>		domenica 26 maggio 2024		attendibilità: ★★☆☆	
		<p>Soleggiato, con nuvole alte; annuvolamenti dal pomeriggio. Venti: 3000 m deboli nord-occidentali, in rotazione da SW; episodi di foehn nelle valli superiori. Temperature: in aumento tranne le minime nel fondovalle. Zero termico: 2800 » 3400 m; T 1500: 6 » 16 °C; T 3000: -1 » 3 °C (valori nella libera atmosfera). Pressione: in lieve aumento.</p>			
 <p>pomeriggio</p>		Temperature: <i>montagna (min max)</i> ▲ ▲	Segnalazioni: nulla da segnalare.		
		Temperature: <i>valli (min max)</i> ↔ ▲			

 <p>mattino</p>		lunedì 27 maggio 2024		attendibilità: ★★☆☆	
		<p>Nubi in aumento, con precipitazioni più frequenti nel pomeriggio, neve a 2600-2700 m, schiarite in tarda serata. Venti: 3000 m deboli sud-occidentali, in rotazione da NW; brezze nelle valli. Temperature: minime in aumento, massime in calo. Zero termico: 3100 » 3200 m (valori nella libera atmosfera). Pressione: stazionaria.</p>			
 <p>pomeriggio</p>		Temperature: <i>montagna (min max)</i> ▲ ▼			
		Temperature: <i>valli (min max)</i> ▲ ▼			

 <p>mar 28 mag</p>				 <p>mer 29 mag</p>				 <p>gio 30 mag</p>				 <p>ven 31 mag</p>				tendenza successiva attendibilità: ★★☆☆			
<p>Martedì abbastanza soleggiato, con nubi e deboli precipitazioni sui confini, mercoledì soleggiato, giovedì precipitazioni sui confini, neve a 2200-2400 m, qualche schiarita altrove, venerdì nuvolosità irregolare.</p>																			

25/05/2024	Temperatura Max di ieri (ore 12-18) °C	Temperatura Min di oggi (ore 00-08) °C	Precipitazioni ultime 24 ore (ore 08-08) mm
Aosta - Mont-Fleury 577 m. slm	19.5	8.9	1.0
Ayas - Champoluc 1566 m. slm	11.3	2.4	6.6
Champorcher - Petit-Mont-Blanc 1640 m. slm	8.7	3.9	3.6
Cogne - Gimillan 1785 m. slm	11.0	3.3	2.6
Courmayeur - Dolonne 1200 m. slm	16.1	6.3	0.8
Donnas - Clapey 341 m. slm	18.9	11.4	0.6
Etroubles - Chevière 1339 m. slm	11.1	4.1	3.4
Gressoney-Saint-Jean - Bieltschocke 1370 m. slm	11.8	3.3	5.0
La Thuile - Les Granges 1637 m. slm	11.4	3.0	0.6
Morgex - Capoluogo 938 m. slm	18.7	7.3	0.0
Nus - Saint-Barthélemy - Osservatorio 1675 m. slm	10.4	3.6	2.4
Rhêmes-Notre-Dame - Chaudanne 1794 m. slm	10.9	3.2	1.8
Saint-Christophe - Aeroporto 545 m. slm	21.9	10.3	0.4
Saint-Vincent - Terme 626 m. slm	20.7	9.8	3.4
Valgrisenche - Menthieu 1859 m. slm	11.2	3.1	1.2
Valsavarenche - Pont 1951 m. slm	11.0	3.0	0.4
Valtournenche - Breuil Cervinia 1998 m. slm	8.5	1.7	3.8
Verrès - Capoluogo 375 m. slm	20.1	11.3	0.0
Villeneuve - S.R. Saint-Nicolas 839 m. slm	20.4	9.3	0.4

(I dati riportati sono pubblicati con procedura automatica, non risultano pertanto validati)