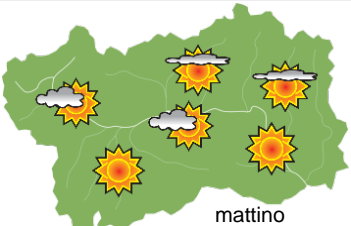
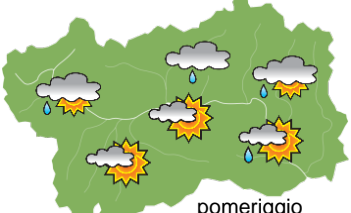
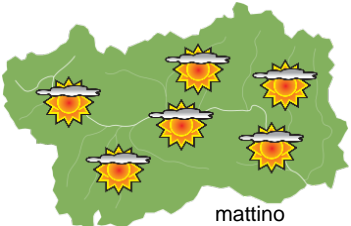
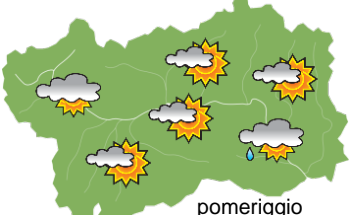
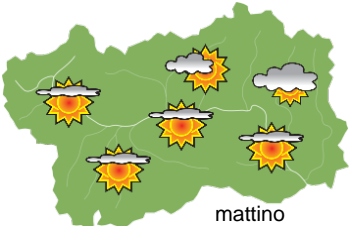







## SITUAZIONE SINOTTICA

Un piccolo minimo relativo connesso ad un'estesa saccatura sull'Europa occidentale scende verso Sud, attraversando la Francia e passando accanto alla Valle d'Aosta. Domani si ritrova sopra il Golfo del Leone e cambia direzione, passando sulla Corsica e poi si dirige a Est, arrivando su Bosnia ed Erzegovina martedì. Pur indebolendosi, fino a lunedì l'aria fredda in quota determina al proprio passaggio una modesta instabilità atmosferica anche sulla Valle d'Aosta nonostante pressione e temperature in quota aumentino comunque. Martedì la massa d'aria polare si allontana dalle Alpi, e l'aria subtropicale favorisce sole e temperature in rialzo almeno fino a venerdì, seppure con vento in quota e la formazione di nuvole sparse che possono dare adito a rovesci.

 <p>mattino</p>		<b>sabato 1 giugno 2024</b>		attendibilità: ★★☆☆	
		<p>Da cielo quasi sereno a cielo nuvoloso o molto nuvoloso sui settori N e W nel corso delle ore, soprattutto dal pomeriggio, e nuvoloso altrove, per banchi di nuvole alte di passaggio, e sviluppo di cumuli diffusi sui rilievi, con qualche rovescio sparso o isolato temporale, generalmente debole. Neve a 2500-2700 m.</p> <p><b>Venti:</b> 3000 m deboli variabili, tendenti da E/SE; foehn irregolare nelle valli superiori, brezze altrove a tratti intense.</p> <p><b>Temperature:</b> in aumento.          Zero termico: 2300 » 3000 m; T 1500: 4 » 14 °C; T 3000: -2 » 0 °C (valori nella libera atmosfera).</p> <p><b>Pressione:</b> in deciso aumento.</p>			
 <p>pomeriggio</p>		Temperature: <i>montagna (max)</i> ▲	<b>Segnalazioni:</b> nulla da segnalare.		
		Temperature: <i>valli (max)</i> ▲			

 <p>mattino</p>		<b>domenica 2 giugno 2024</b>		attendibilità: ★★☆☆	
		<p>Cielo poco nuvoloso per banchi estesi di nuvole alte, generalmente fini e senza precipitazioni. Sviluppo pomeridiano di cumuli con isolati rovesci in montagna, più probabili in serata a SE.</p> <p><b>Venti:</b> 3000 m deboli da E in rotazione da N/NE e rinforzo; qualche episodio di foehn nelle valli settentrionali, brezze altrove.</p> <p><b>Temperature:</b> in rialzo tranne le minime nelle valli.          Zero termico: 2600 » 3100 m; T 1500: 2 » 15 °C; T 3000: -1 » 1 °C (valori nella libera atmosfera).</p> <p><b>Pressione:</b> stabile.</p>			
 <p>pomeriggio</p>		Temperature: <i>montagna (min max)</i> ▲ ▲	<b>Segnalazioni:</b> nulla da segnalare.		
		Temperature: <i>valli (min max)</i> ▼ ▲			

 <p>mattino</p>		<b>lunedì 3 giugno 2024</b>		attendibilità: ★★☆☆	
		<p>Poco nuvoloso al mattino per addensamenti presso la dorsale di confine estero e velature di passaggio. Cumuli in formazione, con basso rischio di isolati rovesci.</p> <p><b>Venti:</b> 3000 m deboli da N; foehn debole nelle valli superiori, brezze altrove.</p> <p><b>Temperature:</b> in rialzo.          Zero termico: 2900 » 3500 m (valori nella libera atmosfera).</p> <p><b>Pressione:</b> in lieve calo.</p>			
 <p>pomeriggio</p>		Temperature: <i>montagna (min max)</i> ▲ ▲			
		Temperature: <i>valli (min max)</i> ▲ ▲			

<b>tendenza successiva</b>				attendibilità: ★★☆☆
 <p>mar 4 giu</p>	 <p>mer 5 giu</p>	 <p>gio 6 giu</p>	 <p>ven 7 giu</p>	<p>Martedì nuvole medio-alte spesse ed estese con qualche rovescio pomeridiano, da mercoledì ben soleggiato e ventoso in quota e con formazione di cumuli nel corso delle giornate, soprattutto a SE, e basso rischio di qualche rovescio.</p>

<b>01/06/2024</b>	<b>Temperatura Max di ieri (ore 12-18) °C</b>	<b>Temperatura Min di oggi (ore 00-08) °C</b>	<b>Precipitazioni ultime 24 ore (ore 08-08) mm</b>
Aosta - Mont-Fleury 577 m. slm	18.4	8.3	0.0
Ayas - Champoluc 1566 m. slm	9.9	0.6	0.0
Champorcher - Petit-Mont-Blanc 1640 m. slm	10.6	3.9	0.0
Cogne - Gimillan 1785 m. slm	8.3	0.9	0.0
Courmayeur - Dolonne 1200 m. slm	12.0	5.2	0.2
Donnas - Clapey 341 m. slm	21.3	14.5	0.0
Etroubles - Chevière 1339 m. slm	10.2	6.7	0.0
Gressoney-Saint-Jean - Bieltschocke 1370 m. slm	12.3	3.2	0.0
La Thuile - Les Granges 1637 m. slm	7.9	3.1	0.0
Morgex - Capoluogo 938 m. slm	14.7	6.8	0.0
Nus - Saint-Barthélemy - Osservatorio 1675 m. slm	8.4	4.5	0.0
Rhêmes-Notre-Dame - Chaudanne 1794 m. slm	8.8	0.2	0.0
Saint-Christophe - Aeroporto 545 m. slm	19.8	9.5	0.0
Saint-Vincent - Terme 626 m. slm	17.6	10.1	0.0
Valgrisenche - Menthieu 1859 m. slm	6.6	2.7	0.0
Valsavarenche - Pont 1951 m. slm	8.3	1.0	0.0
Valtournenche - Breuil Cervinia 1998 m. slm	6.2	0.3	0.4
Verrès - Capoluogo 375 m. slm	20.8	10.9	0.0
Villeneuve - S.R. Saint-Nicolas 839 m. slm	17.2	10.8	0.0

*(I dati riportati sono pubblicati con procedura automatica, non risultano pertanto validati)*