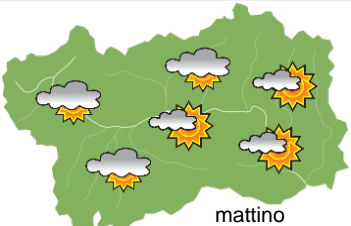
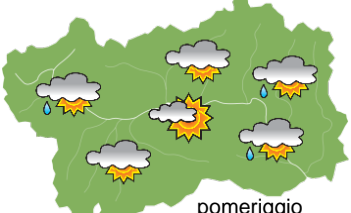
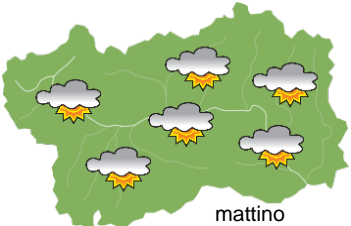
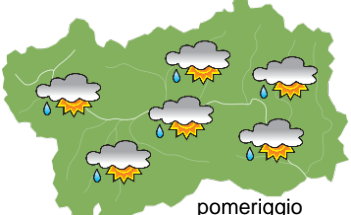
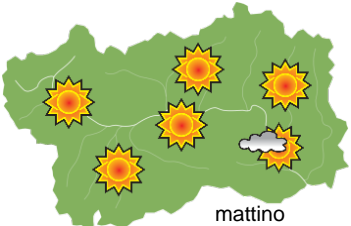
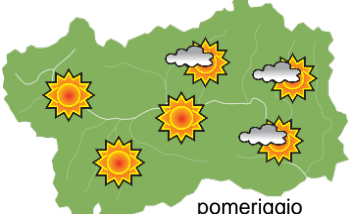






SITUAZIONE SINOTTICA

Le Alpi sono al margine tra un anticiclone di origine nord-atlantica in espansione sull'Europa occidentale e una circolazione depressionaria che dai Paesi del Nord scende fin su quella centro-orientale: ne consegue l'ingresso sulle Alpi di aria a tratti umida e instabile che interesserà fino a domani anche la nostra regione, in misura più marcata sui settori sud-orientali e a confine col Piemonte. Mercoledì la prima struttura citata tenderà a prevalere favorendo una temporanea maggior stabilità.

 <p>mattino</p>	lunedì 3 giugno 2024		attendibilità: ★★☆☆
	<p>Ampie schiarite con nuvolosità irregolare che tenderà a confinarsi sulla dorsale di confine e cielo prevalentemente soleggiato con qualche transito di nube medio-alta e cumulo sui rilievi, specie quelli sud-orientali associati al rischio di qualche locale rovescio.</p> <p>Venti: 3000 m deboli o moderati dai quadranti settentrionali; episodi di foehn nelle valli con qualche brezza in quelle sud-orientali.</p> <p>Temperature: in rialzo.</p> <p>Zero termico: 2900 » 3300 m; T 1500: 7 » 16 °C; T 3000: -1 » 3 °C (valori nella libera atmosfera).</p> <p>Pressione: in lieve calo.</p>		
 <p>pomeriggio</p>	Temperature: <i>montagna (max)</i>	▲	Segnalazioni: nulla da segnalare.
	Temperature: <i>valli (max)</i>	▲	

 <p>mattino</p>	martedì 4 giugno 2024		attendibilità: ★★☆☆
	<p>Abbastanza soleggiato con transito di qualche nube medio-alta e attività cumuliforme in aumento al pomeriggio e specialmente sul settore sud-orientale con qualche probabile rovescio, localmente temporalesco.</p> <p>Venti: 3000 m deboli variabili, tendenti a disporsi dai quadranti nord-occidentali; brezze pomeridiane nelle valli.</p> <p>Temperature: in lieve rialzo.</p> <p>Zero termico: 3000 » 3400 m; T 1500: 8 » 17 °C; T 3000: 0 » 4 °C (valori nella libera atmosfera).</p> <p>Pressione: senza variazioni di rilievo.</p>		
 <p>pomeriggio</p>	Temperature: <i>montagna (min max)</i>	▲ ▲	Segnalazioni: nulla da segnalare.
	Temperature: <i>valli (min max)</i>	▲ ▲	

 <p>mattino</p>	mercoledì 5 giugno 2024		attendibilità: ★★☆☆
	<p>Prevalentemente soleggiato con attività cumuliforme pomeridiana, specie sui rilievi sud-orientali, associata a un basso rischio di qualche locale rovescio.</p> <p>Venti: 3000 m moderati occidentali; brezze pomeridiane nelle valli e qualche episodio di foehn in rinforzo dalla serata.</p> <p>Temperature: in lieve rialzo.</p> <p>Zero termico: 3100 » 3500 m (valori nella libera atmosfera).</p> <p>Pressione: in lieve aumento.</p>		
 <p>pomeriggio</p>	Temperature: <i>montagna (min max)</i>	▲ ▲	
	Temperature: <i>valli (min max)</i>	▲ ▲	

 <p>gio 6 giu</p>				 <p>ven 7 giu</p>				 <p>sab 8 giu</p>				 <p>dom 9 giu</p>			
tendenza successiva												attendibilità: ★★☆☆			
<p>Prevalentemente soleggiato con attività cumuliforme pomeridiana associata a instabilità, più marcata sui settori sud-orientali. Evoluzione più incerta per il fine settimana.</p>															

03/06/2024	Temperatura Max di ieri (ore 12-18) °C	Temperatura Min di oggi (ore 00-08) °C	Precipitazioni ultime 24 ore (ore 08-08) mm
Aosta - Mont-Fleury 577 m. slm	22,8	10,9	0,0
Ayas - Champoluc 1566 m. slm	14,8	3,7	0,6
Champorcher - Petit-Mont-Blanc 1640 m. slm	13,4	6,2	4,4
Cogne - Gimillan 1785 m. slm	14,0	4,4	0,6
Courmayeur - Dolonne 1200 m. slm	18,7	7,9	0,0
Donnas - Clapey 341 m. slm	21,9	12,8	3,8
Etroubles - Chevière 1339 m. slm	16,4	7,7	0,0
Gressoney-Saint-Jean - Bieltschocke 1370 m. slm	17,1	6,1	2,2
La Thuile - Les Granges 1637 m. slm	14,6	6,6	0,0
Morgex - Capoluogo 938 m. slm	21,0	9,2	0,0
Nus - Saint-Barthélemy - Osservatorio 1675 m. slm	13,7	5,2	0,0
Rhêmes-Notre-Dame - Chaudanne 1794 m. slm	12,4	4,8	0,0
Saint-Christophe - Aeroporto 545 m. slm	-	-	-
Saint-Vincent - Terme 626 m. slm	23,7	9,9	1,2
Valgrisenche - Menthieu 1859 m. slm	13,4	6,3	0,0
Valsavarenche - Pont 1951 m. slm	12,4	5,3	0,2
Valtournenche - Breuil Cervinia 1998 m. slm	12,7	3,3	0,2
Verrès - Capoluogo 375 m. slm	23,3	11,0	3,8
Villeneuve - S.R. Saint-Nicolas 839 m. slm	23,6	10,9	0,0

(I dati riportati sono pubblicati con procedura automatica, non risultano pertanto validati)