
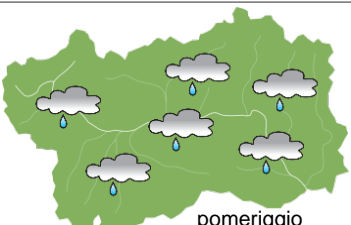
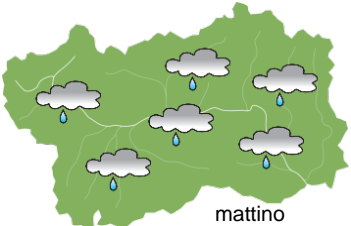
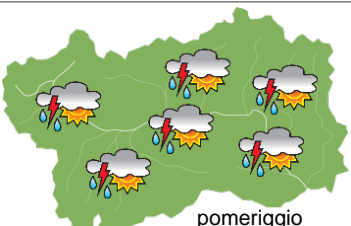
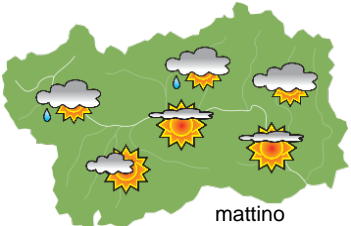
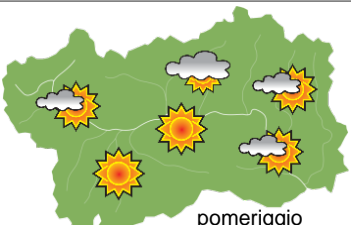






SITUAZIONE SINOTTICA

Una vasta circolazione depressionaria che interessa buona parte dell'Europa continua a far affluire correnti atlantiche instabili sulla nostra regione, specialmente nella seconda parte della giornata di domani per il transito di un fronte sulle Alpi. Le temperature tenderanno via via ad abbassarsi, specie in quota.

 <p>mattino</p>		sabato 8 giugno 2024		attendibilità: ★★☆☆
		<p>Qualche schiarita al mattino in un contesto irregolarmente nuvoloso con aumento della nuvolosità associata a qualche rovescio, localmente a carattere temporalesco, più probabile dal pomeriggio.</p> <p>Venti: 3000 m forti o moderati occidentali in rotazione da SW e indebolimento in serata; inizialmente deboli da NW in rotazione da SE con qualche brezza nelle valli e temporanee raffiche.</p> <p>Temperature: in lieve rialzo, salvo le massime nelle valli.</p> <p>Zero termico: 3600 » 4100 m; T 1500: 13 » 19 °C; T 3000: 5 » 7 °C (valori nella libera atmosfera).</p> <p>Pressione: in calo.</p>		
 <p>pomeriggio</p>		Temperature: <i>montagna (max)</i>	▲	Segnalazioni: rovesci.
		Temperature: <i>valli (max)</i>	▼	

 <p>mattino</p>		domenica 9 giugno 2024		attendibilità: ★★☆☆
		<p>Salvo qualche breve schiarita possibile mattutina, rapido aumento della nuvolosità associata a rovesci sparsi, anche temporaleschi, probabilmente più intensi e diffusi dalla seconda parte della giornata.</p> <p>Venti: 3000 m tra deboli e moderati dai quadranti sud-orientali, in rotazione da W in serata; SE deboli nelle valli in rotazione da NW in serata.</p> <p>Temperature: in calo le massime e in quota, specie in serata.</p> <p>Zero termico: 3800 / 3600 m; T 1500: 12 » 18 °C; T 3000: 6 / 4 °C (valori nella libera atmosfera).</p> <p>Pressione: in lieve calo.</p>		
 <p>pomeriggio</p>		Temperature: <i>montagna (min max)</i>	▼ ▼	Segnalazioni: rovesci.
		Temperature: <i>valli (min max)</i>	◄ ▼	

 <p>mattino</p>		lunedì 10 giugno 2024		attendibilità: ★★☆☆
		<p>Rapida attenuazione della nuvolosità con addensamenti che tenderanno a confinarsi sulla dorsale, inizialmente ancora interessata da qualche debole precipitazione, e schiarite altrove con transito di nubi medio-alte. Qualche cumulo pomeridiano sui rilievi associato a qualche possibile locale rovescio.</p> <p>Venti: 3000 m NW deboli in rapida rotazione da W; foehn nelle valli, specie in quelle superiori.</p> <p>Temperature: in calo in quota, specie in serata.</p> <p>Zero termico: 3500 / 3000 m (valori nella libera atmosfera).</p> <p>Pressione: pressoché stazionaria.</p>		
 <p>pomeriggio</p>		Temperature: <i>montagna (min max)</i>	▼ ▼	
		Temperature: <i>valli (min max)</i>	◄ ◄	

tendenza successiva				attendibilità: ★★☆☆
<p>Tempo ancora piuttosto variabile con schiarite alternate a addensamenti e locali rovesci. Le temperature saranno in flessione fino a metà della prossima settimana e successivamente tenderanno a risalire.</p>				
 <p>mar 11 giu</p>	 <p>mer 12 giu</p>	 <p>gio 13 giu</p>	 <p>ven 14 giu</p>	

08/06/2024	Temperatura Max di ieri (ore 12-18) °C	Temperatura Min di oggi (ore 00-08) °C	Precipitazioni ultime 24 ore (ore 08-08) mm
Aosta - Mont-Fleury 577 m. slm	30,2	12,1	0,0
Ayas - Champoluc 1566 m. slm	20,8	6,5	0,0
Champorcher - Petit-Mont-Blanc 1640 m. slm	18,0	11,2	0,0
Cogne - Gimillan 1785 m. slm	19,9	7,9	0,0
Courmayeur - Dolonne 1200 m. slm	24,9	12,3	0,0
Donnas - Clapey 341 m. slm	26,6	18,9	0,0
Etroubles - Chevière 1339 m. slm	23,0	11,5	0,0
Gressoney-Saint-Jean - Bieltschocke 1370 m. slm	21,6	9,0	0,0
La Thuile - Les Granges 1637 m. slm	18,9	10,7	0,2
Morgex - Capoluogo 938 m. slm	27,4	13,7	0,0
Nus - Saint-Barthélemy - Osservatorio 1675 m. slm	20,5	11,7	0,0
Rhêmes-Notre-Dame - Chaudanne 1794 m. slm	17,8	6,5	2,0
Saint-Christophe - Aeroporto 545 m. slm	32,6	14,5	0,0
Saint-Vincent - Terme 626 m. slm	26,8	15,7	0,0
Valgrisenche - Menthieu 1859 m. slm	17,7	9,9	3,2
Valsavarenche - Pont 1951 m. slm	18,6	7,9	0,6
Valtournenche - Breuil Cervinia 1998 m. slm	18,4	6,9	0,8
Verrès - Capoluogo 375 m. slm	26,7	16,2	0,0
Villeneuve - S.R. Saint-Nicolas 839 m. slm	29,1	16,9	0,0

(I dati riportati sono pubblicati con procedura automatica, non risultano pertanto validati)