
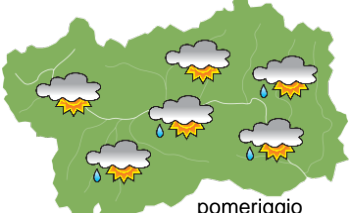


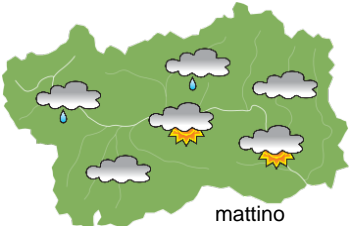
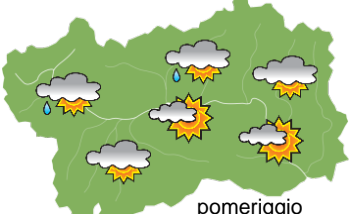






## SITUAZIONE SINOTTICA

Una saccatura in discesa dalla penisola scandinava attraversa nella giornata odierna la nostra regione, determinando rovesci specie sui settori E e S. Domani una rimonta anticiclonica determinerà tempo stabile e aumento delle temperature in particolare dal pomeriggio. Venerdì un flusso occidentale di origine atlantica dovrebbe determinare un incremento della nuvolosità e qualche nuova debole precipitazione, mentre da sabato cresce l'incertezza previsionale per l'avvicinarsi di una struttura ciclonica a nord della Valle d'Aosta.

 <p>mattino</p>	<b>mercoledì 12 giugno 2024</b>		attendibilità: ★★★
	<p>Incremento della nuvolosità fino a irregolarmente nuvoloso verso metà pomeriggio, nuvoloso presso i rilievi maggiori. Dalle ore centrali rovesci sparsi a SE, in estensione entro metà pomeriggio ai settori S ed E, localmente moderati e a carattere temporalesco, specie in montagna. Possibile qualche rovescio, generalmente debole, sul settore centrale verso fine pomeriggio-sera Esaurimento dei fenomeni entro la tarda serata.</p> <p><b>Venti:</b> 3000 m deboli da SW-S, in rotazione da W-NW dal pomeriggio e localmente moderati; nelle valli brezze, localmente moderate nelle ore centrali; moderati da N sulle testate vallive settentrionali.</p> <p><b>Temperature:</b> in calo.          Zero termico: 2500 » 3000 m; T 1500: 6 » 14 °C; T 3000: -3 » 0 °C (valori nella libera atmosfera).</p> <p><b>Pressione:</b> pressoché stazionaria.</p>		
 <p>pomeriggio</p>	Temperature: <i>montagna (max)</i>	▼	<b>Segnalazioni:</b> nulla da segnalare.
	Temperature: <i>valli (max)</i>	▼	

 <p>mattino</p>	<b>giovedì 13 giugno 2024</b>		attendibilità: ★★★
	<p>Tra sereno e parzialmente nuvoloso per attività cumuliforme, specie nelle ore centrali. Graduale aumento della nuvolosità dalla serata.</p> <p><b>Venti:</b> 3000 m deboli da NW al mattino, in graduale rotazione da WSW al pomeriggio e localmente moderati; brezze nelle valli, moderate nelle ore centrali.</p> <p><b>Temperature:</b> in aumento nei valori massimi.          Zero termico: 2400 » 3400 m; T 1500: 5 » 16 °C; T 3000: -4 » 2 °C (valori nella libera atmosfera).</p> <p><b>Pressione:</b> pressoché stazionaria.</p>		
 <p>pomeriggio</p>	Temperature: <i>montagna (min max)</i>	◀ ▲	<b>Segnalazioni:</b> nulla da segnalare.
	Temperature: <i>valli (min max)</i>	◀ ▲	

 <p>mattino</p>	<b>venerdì 14 giugno 2024</b>		attendibilità: ★★☆☆
	<p>Nuvoloso fino al primo mattino, in seguito irregolarmente nuvoloso con ampie schiarite, specie sul fondovalle centrale. Deboli precipitazioni sparse presso i rilievi a N-NW da metà mattina. Verso sera debole e rapido passaggio perturbato da NW verso SE.</p> <p><b>Venti:</b> 3000 m tra moderati e forti da W-SW; nelle valli calmi fino a metà mattina, poi deboli da E-SE.</p> <p><b>Temperature:</b> in aumento nei valori minimi, in calo le massime nel fondovalle.          Zero termico: 3100 / 3300 m (valori nella libera atmosfera).</p> <p><b>Pressione:</b> pressoché stazionaria.</p>		
 <p>pomeriggio</p>	Temperature: <i>montagna (min max)</i>	▲ ◀	
	Temperature: <i>valli (min max)</i>	▲ ◀	

 <p>sab 15 giu</p>	 <p>dom 16 giu</p>	 <p>lun 17 giu</p>	 <p>mar 18 giu</p>	<p style="text-align: right;"><b>tendenza successiva</b>    attendibilità: ★★☆☆</p> <p>Sabato irregolarmente nuvoloso e perturbato, in particolare nel pomeriggio. Domenica poco nuvoloso con qualche debole precipitazione sui rilievi di confine dal pomeriggio. Lunedì soleggiato in giornata, poi nubi alte e addensamenti sui rilievi con qualche precipitazione. Da martedì più nuvoloso e perturbato.</p>
--	---	---	---	--

<b>12/06/2024</b>	<b>Temperatura Max di ieri (ore 12-18) °C</b>	<b>Temperatura Min di oggi (ore 00-08) °C</b>	<b>Precipitazioni ultime 24 ore (ore 08-08) mm</b>
Aosta - Mont-Fleury 577 m. slm	26,2	9,9	0,0
Ayas - Champoluc 1566 m. slm	16,6	3,1	0,0
Champorcher - Petit-Mont-Blanc 1640 m. slm	14,2	6,6	0,0
Cogne - Gimillan 1785 m. slm	15,7	4,6	0,0
Courmayeur - Dolonne 1200 m. slm	20,1	9,5	0,0
Donnas - Clapey 341 m. slm	23,7	13,0	6,0
Etroubles - Chevière 1339 m. slm	18,2	7,1	0,0
Gressoney-Saint-Jean - Bieltschocke 1370 m. slm	17,1	5,5	0,0
La Thuile - Les Granges 1637 m. slm	14,6	4,4	0,0
Morgex - Capoluogo 938 m. slm	22,4	10,8	0,0
Nus - Saint-Barthélemy - Osservatorio 1675 m. slm	16,5	5,5	0,0
Rhêmes-Notre-Dame - Chaudanne 1794 m. slm	15,5	2,4	0,0
Saint-Christophe - Aeroporto 545 m. slm	27,8	11,7	0,0
Saint-Vincent - Terme 626 m. slm	25,2	11,3	0,0
Valgrisenche - Menthieu 1859 m. slm	15,0	4,7	0,0
Valsavarenche - Pont 1951 m. slm	14,5	2,5	0,0
Valtournenche - Breuil Cervinia 1998 m. slm	15,4	2,1	0,0
Verrès - Capoluogo 375 m. slm	27,0	11,9	0,0
Villeneuve - S.R. Saint-Nicolas 839 m. slm	25,1	12,9	0,0

*(I dati riportati sono pubblicati con procedura automatica, non risultano pertanto validati)*