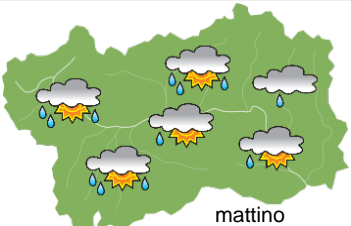
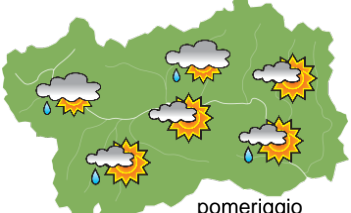
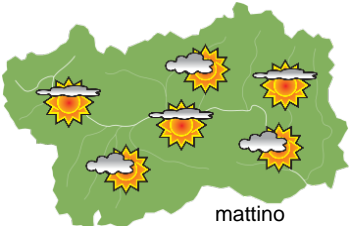
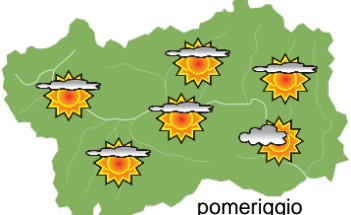
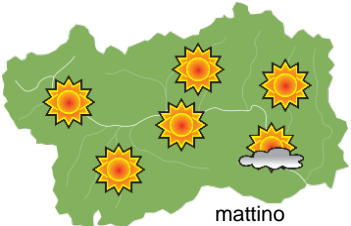
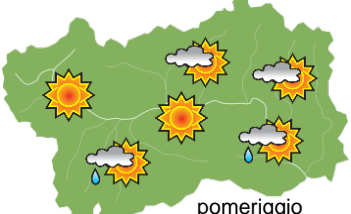






## SITUAZIONE SINOTTICA

Una parziale rimonta anticiclonica favorisce condizioni abbastanza soleggiate con una modesta instabilità atmosferica. Verso metà settimana il graduale avvicinamento di una saccatura atlantica sembra favorire una maggiore probabilità di precipitazioni, deboli mercoledì per quanto appare ad oggi, più intense tra giovedì e venerdì quando il minimo passa anche sull'Arco alpino.

 <p>mattino</p>	<b>sabato 15 giugno 2024</b>		attendibilità: ★★★
	<p>Precipitazioni in generale e graduale attenuazione, pur restando più persistenti sui rilievi occidentali. Schiarite nel corso della giornata, fino a cielo abbastanza soleggiato nei settori centrali e orientali, nuvoloso in quelli occidentali e settentrionali. Sviluppo pomeridiano di cumuli con qualche rovescio presso il Piemonte.</p> <p><b>Venti:</b> 3000 m moderati sud-occidentali, in generale e graduale attenuazione; episodi di foehn nelle valli NW, brezze altrove.</p> <p><b>Temperature:</b> in aumento, soprattutto nelle valli.</p> <p>Zero termico: 3000 » 3400 m; T 1500: 9 » 15 °C; T 3000: 0 » 3 °C (valori nella libera atmosfera).</p> <p><b>Pressione:</b> in calo.</p>		
 <p>pomeriggio</p>	Temperature: <i>montagna (max)</i>	◄	<b>Segnalazioni:</b> nulla da segnalare.
	Temperature: <i>valli (max)</i>	▲	

 <p>mattino</p>	<b>domenica 16 giugno 2024</b>		attendibilità: ★★★
	<p>Tra il ben soleggiato e l'abbastanza soleggiato con nubi alte o medio-alte di passaggio. Cumuli in sviluppo e deboli isolati rovesci presso il Piemonte nel pomeriggio.</p> <p><b>Venti:</b> 3000 m deboli sud-occidentali; episodi di foehn nelle valli superiori, brezze altrove.</p> <p><b>Temperature:</b> minime in calo, massime in aumento.</p> <p>Zero termico: 2700 » 3700 m; T 1500: 5 » 17 °C; T 3000: -2 » 5 °C (valori nella libera atmosfera).</p> <p><b>Pressione:</b> in aumento.</p>		
 <p>pomeriggio</p>	Temperature: <i>montagna (min max)</i>	▼ ▲	<b>Segnalazioni:</b> nulla da segnalare.
	Temperature: <i>valli (min max)</i>	▼ ▲	

 <p>mattino</p>	<b>lunedì 17 giugno 2024</b>		attendibilità: ★★★
	<p>Soleggiato con nubi alte di passaggio e cumuli in sviluppo nel pomeriggio con qualche rovescio. Non si esclude qualche nuvola stratiforme al mattino sui pendii dei rilievi SE.</p> <p><b>Venti:</b> 3000 m deboli o temporaneamente moderati da SW; foehn nelle valli NW e centrali, brezze altrove.</p> <p><b>Temperature:</b> in ulteriore ripresa.</p> <p>Zero termico: 2900 » 3900 m (valori nella libera atmosfera).</p> <p><b>Pressione:</b> ancora in rialzo.</p>		
 <p>pomeriggio</p>	Temperature: <i>montagna (min max)</i>	▲ ▲	
	Temperature: <i>valli (min max)</i>	▲ ▲	

<b>tendenza successiva</b>				attendibilità: ★★★
<p>Martedì soleggiato con annuvolamenti nel pomeriggio, mercoledì nuvolosità irregolare con qualche rovescio. Giovedì e venerdì più perturbato, con rovesci localmente intensi.</p>				
 <p>mar 18 giu</p>	 <p>mer 19 giu</p>	 <p>gio 20 giu</p>	 <p>ven 21 giu</p>	

<b>15/06/2024</b>	<b>Temperatura Max di ieri (ore 12-18) °C</b>	<b>Temperatura Min di oggi (ore 00-08) °C</b>	<b>Precipitazioni ultime 24 ore (ore 08-08) mm</b>
Aosta - Mont-Fleury 577 m. slm	20.0	14.2	12.2
Ayas - Champoluc 1566 m. slm	12.6	9.0	11.0
Champorcher - Petit-Mont-Blanc 1640 m. slm	10.0	8.9	9.4
Cogne - Gimillan 1785 m. slm	12.0	7.0	8.4
Courmayeur - Dolonne 1200 m. slm	13.7	11.1	32.6
Donnas - Clapey 341 m. slm	20.3	15.6	2.6
Etroubles - Chevière 1339 m. slm	13.2	9.0	21.8
Gressoney-Saint-Jean - Bieltschocke 1370 m. slm	13.8	10.6	7.2
La Thuile - Les Granges 1637 m. slm	12.4	7.1	29.4
Morgex - Capoluogo 938 m. slm	17.4	12.7	27.4
Nus - Saint-Barthélemy - Osservatorio 1675 m. slm	11.4	8.9	12.8
Rhêmes-Notre-Dame - Chaudanne 1794 m. slm	10.9	7.9	12.2
Saint-Christophe - Aeroporto 545 m. slm	22.0	15.0	9.8
Saint-Vincent - Terme 626 m. slm	23.2	14.3	5.2
Valgrisenche - Menthiu 1859 m. slm	12.4	6.2	17.2
Valsavarenche - Pont 1951 m. slm	9.5	6.4	7.6
Valtournenche - Breuil Cervinia 1998 m. slm	10.3	6.0	21.6
Verrès - Capoluogo 375 m. slm	21.1	15.9	4.8
Villeneuve - S.R. Saint-Nicolas 839 m. slm	18.5	13.4	12.0

*(I dati riportati sono pubblicati con procedura automatica, non risultano pertanto validati)*