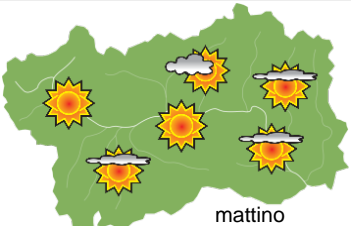

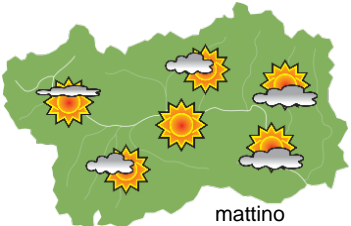
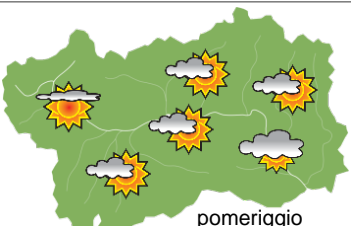
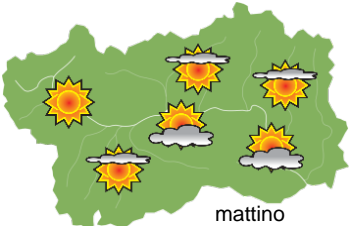
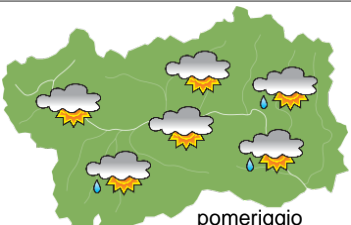






SITUAZIONE SINOTTICA

Nonostante la persistenza di un'estesa depressione tra Mare del Nord e Regno Unito, causa delle precipitazioni dei giorni scorsi e che questa mattina ha depositato aria fredda anche nei fondovalle alpini, una parziale rimonta anticiclonica sull'area mediterranea favorisce giornate soleggiate e velate, debole instabilità atmosferica perché la Valle d'Aosta è al limite tra le due strutture meteo, e aria mite in quota: scampoli d'estate fino a martedì. Nel frattempo la depressione di cui sopra sviluppa un minimo, che martedì sera è sulle coste portoghesi: pur richiamando aria calda africana, questo instabilizza l'atmosfera favorendo precipitazioni, dapprima deboli mercoledì pomeriggio, intense tra giovedì e venerdì quando il minimo si avvicina per attraversare l'Arco alpino. Sabato freddo.

 <p>mattino</p>	domenica 16 giugno 2024		attendibilità: ★★☆☆
	<p>Soleggiato o nuvoloso per nubi alte o medio-alte di passaggio. Cumuli in sviluppo nel pomeriggio, con bassa probabilità di deboli rovesci, isolati, e più facilmente sui rilievi più alti al confine col Piemonte.</p> <p>Venti: 3000 m deboli da SW/W; episodi di foehn nelle valli superiori, brezze a tratti intense altrove.</p> <p>Temperature: in ripresa.</p> <p>Zero termico: 2700 » 3700 m; T 1500: 6 » 18 °C; T 3000: -2 » 5 °C (valori nella libera atmosfera).</p> <p>Pressione: in aumento lieve.</p>		
 <p>pomeriggio</p>	Temperature: <i>montagna (max)</i>	▲	Segnalazioni: nulla da segnalare.
	Temperature: <i>valli (max)</i>	▲	

 <p>mattino</p>	lunedì 17 giugno 2024		attendibilità: ★★☆☆
	<p>Prevalentemente soleggiato per nubi alte di passaggio e cumuli in sviluppo nel pomeriggio con la possibilità di un rovescio intenso e localizzato, a debole accumulo di pioggia. Non si esclude qualche nuvola stratiforme al mattino sui pendii dei rilievi SE.</p> <p>Venti: 3000 m da moderati a deboli da W/SW; deboli da W/NW nelle valli Nord-Ovest e centrali, brezze a tratti intense altrove.</p> <p>Temperature: in ulteriore aumento.</p> <p>Zero termico: 3000 » 4000 m; T 1500: 8 » 20 °C; T 3000: 0 » 8 °C (valori nella libera atmosfera).</p> <p>Pressione: in rialzo.</p>		
 <p>pomeriggio</p>	Temperature: <i>montagna (min max)</i>	▲ ▲	Segnalazioni: nulla da segnalare.
	Temperature: <i>valli (min max)</i>	▲ ▲	

 <p>mattino</p>	martedì 18 giugno 2024		attendibilità: ★★☆☆
	<p>Tranne qualche possibile nuvola bassa nei fondovalle al primo mattino e in veloce dissolvimento, cielo soleggiato durante la prima parte della giornata, poi annuvolamenti estesi nel pomeriggio, e qualche rovescio pomeridiano/serale.</p> <p>Venti: 3000 m moderati da SW; deboli o al più moderati da SE nelle valli.</p> <p>Temperature: ancora in aumento, più lento nelle minime dei fondovalle.</p> <p>Zero termico: 3500 » 4400 m (valori nella libera atmosfera).</p> <p>Pressione: abbastanza stabile.</p>		
 <p>pomeriggio</p>	Temperature: <i>montagna (min max)</i>	▲ ▲	
	Temperature: <i>valli (min max)</i>	▲ ▲	

tendenza successiva				attendibilità: ★★☆☆
 <p>mer 19 giu</p>	 <p>gio 20 giu</p>	 <p>ven 21 giu</p>	 <p>sab 22 giu</p>	<p>Mercoledì afoso nelle valli, caldo in quota, nuvoloso e qualche rovescio, probabilmente intenso e in serata. Giovedì e venerdì perturbato con rovesci localmente intensi, caldo giovedì, fresco in quota venerdì. Sabato foehn freddo e cielo nuvoloso, qualche rovescio ai confini esteri.</p>

16/06/2024	Temperatura Max di ieri (ore 12-18) °C	Temperatura Min di oggi (ore 00-08) °C	Precipitazioni ultime 24 ore (ore 08-08) mm
Aosta - Mont-Fleury 577 m. slm	19.4	7.9	1.6
Ayas - Champoluc 1566 m. slm	13.0	2.7	3.0
Champorcher - Petit-Mont-Blanc 1640 m. slm	12.3	7.2	2.6
Cogne - Gimillan 1785 m. slm	12.2	3.6	4.4
Courmayeur - Dolonne 1200 m. slm	15.7	6.3	4.4
Donnas - Clapey 341 m. slm	20.8	13.4	4.2
Etroubles - Chevière 1339 m. slm	14.8	5.1	2.6
Gressoney-Saint-Jean - Bieltschocke 1370 m. slm	16.5	5.0	5.0
La Thuile - Les Granges 1637 m. slm	12.5	4.7	6.4
Morgex - Capoluogo 938 m. slm	17.7	7.5	4.0
Nus - Saint-Barthélemy - Osservatorio 1675 m. slm	11.4	6.0	3.2
Rhêmes-Notre-Dame - Chaudanne 1794 m. slm	10.6	1.9	5.8
Saint-Christophe - Aeroporto 545 m. slm	20.6	9.3	1.2
Saint-Vincent - Terme 626 m. slm	21.8	10.0	2.4
Valgrisenche - Menthieu 1859 m. slm	11.1	4.5	7.6
Valsavarenche - Pont 1951 m. slm	10.0	2.6	4.8
Valtournenche - Breuil Cervinia 1998 m. slm	10.5	1.7	5.2
Verrès - Capoluogo 375 m. slm	23.4	11.3	3.8
Villeneuve - S.R. Saint-Nicolas 839 m. slm	17.5	9.6	2.2

(I dati riportati sono pubblicati con procedura automatica, non risultano pertanto validati)