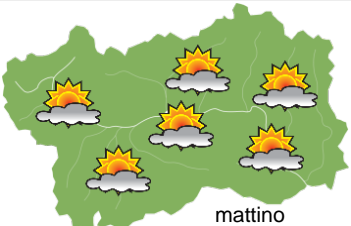
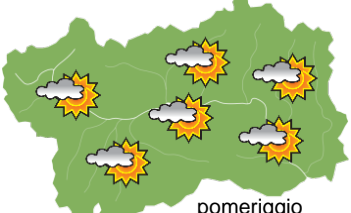
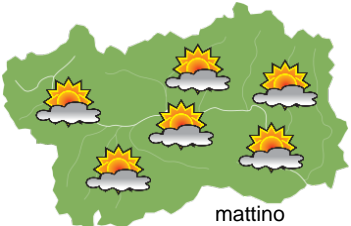
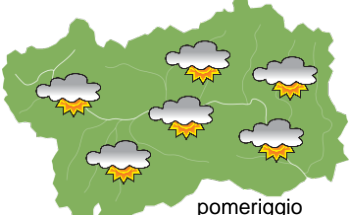
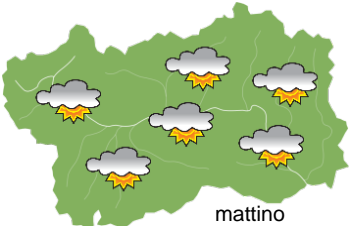
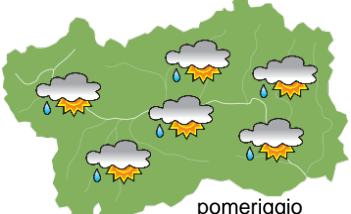


SITUAZIONE SINOTTICA

La nostra regione è al margine tra un promontorio anticiclonico mediterraneo in estensione fin sull'Europa centro-orientale e una saccatura sul fianco occidentale. Ne conseguono giornate abbastanza stabili e caratterizzate da un moderato apporto di nuvolosità per l'effetto della seconda struttura citata. Tra giovedì e venerdì l'anticiclone tenderà a indebolirsi e ritirarsi sui Paesi dell'Est, permettendo l'avvicinamento di una depressione in discesa verso le Alpi con un conseguente aumento dell'instabilità, associato qualche precipitazione. Dal pomeriggio di sabato invece, la spinta dell'anticiclone delle Azzorre dovrebbe favorire schiarite via via più ampie.

		martedì 18 giugno 2024		attendibilità: ★★☆☆
 <p style="text-align: center;">mattino</p>	<p>Irregolarmente nuvoloso per nubi medio-basse in graduale dissolvimento al mattino e successiva attività cumuliforme sui rilievi dal pomeriggio, quando non si esclude qualche locale rovescio, e qualche velatura dalla serata.</p> <p>Venti: 3000 m deboli dai quadranti sud-occidentali in rinforzo in serata fino a moderati o localmente forti; brezze nelle valli, talvolta intense nella media e bassa valle.</p> <p>Temperature: in aumento.</p> <p>Zero termico: 3600 » 4200 m; T 1500: 12 » 20 °C; T 3000: 2 » 7 °C (valori nella libera atmosfera).</p> <p>Pressione: stazionaria.</p>			
	 <p style="text-align: center;">pomeriggio</p>	Temperature: <i>montagna (max)</i>	▲	Segnalazioni: nulla da segnalare.
	Temperature: <i>valli (max)</i>	▲		

		mercoledì 19 giugno 2024		attendibilità: ★★☆☆
 <p style="text-align: center;">mattino</p>	<p>Irregolarmente nuvoloso per strati medio-bassi mattutini in graduale dissolvimento e seguiti da sviluppo di attività cumuliforme sui rilievi dal pomeriggio associata a qualche locale rovescio.</p> <p>Venti: 3000 m dai quadranti sud-occidentali inizialmente moderati e localmente forti in attenuazione fino a deboli in serata; brezze nelle valli, talvolta intense nella media e bassa valle.</p> <p>Temperature: in lieve aumento, specie in alta montagna.</p> <p>Zero termico: 3900 » 4400 m; T 1500: 12 » 21 °C; T 3000: 3 » 8 °C (valori nella libera atmosfera).</p> <p>Pressione: in lieve aumento.</p>			
	 <p style="text-align: center;">pomeriggio</p>	Temperature: <i>montagna (min max)</i>	▲ ▲	Segnalazioni: nulla da segnalare.
	Temperature: <i>valli (min max)</i>	◄ ▲		

		giovedì 20 giugno 2024		attendibilità: ★★☆☆
 <p style="text-align: center;">mattino</p>	<p>Nuvoloso con qualche rovescio sparso e intermittente, più probabile al pomeriggio e generalmente di debole intensità o localmente moderato.</p> <p>Venti: 3000 m da forti a molto forti dai quadranti sud-occidentali; brezze nelle valli, anche intense con qualche raffica durante i rovesci.</p> <p>Temperature: senza variazioni di rilievo.</p> <p>Zero termico: 3800 » 4300 m (valori nella libera atmosfera).</p> <p>Pressione: senza variazioni di rilievo.</p>			
	 <p style="text-align: center;">pomeriggio</p>	Temperature: <i>montagna (min max)</i>	◄ ◄	
	Temperature: <i>valli (min max)</i>	◄ ◄		

				tendenza successiva	attendibilità: ★★☆☆
 <p style="text-align: center;">ven 21 giu</p>	 <p style="text-align: center;">sab 22 giu</p>	 <p style="text-align: center;">dom 23 giu</p>	 <p style="text-align: center;">lun 24 giu</p>	<p>Nuvoloso con qualche precipitazione fino alla mattinata di sabato, successivamente attenuazione della nuvolosità e schiarite via via più ampie.</p>	

18/06/2024	Temperatura Max di ieri (ore 12-18) °C	Temperatura Min di oggi (ore 00-08) °C	Precipitazioni ultime 24 ore (ore 08-08) mm
Aosta - Mont-Fleury 577 m. slm	25,4	15,0	0,0
Ayas - Champoluc 1566 m. slm	17,3	7,3	0,0
Champorcher - Petit-Mont-Blanc 1640 m. slm	14,2	10,5	0,0
Cogne - Gimillan 1785 m. slm	18,4	9,1	0,0
Courmayeur - Dolonne 1200 m. slm	22,2	13,4	0,0
Donnas - Clapey 341 m. slm	25,6	17,1	0,0
Etroubles - Chevière 1339 m. slm	20,5	11,5	0,0
Gressoney-Saint-Jean - Bieltschocke 1370 m. slm	18,8	10,0	0,0
La Thuile - Les Granges 1637 m. slm	18,6	9,5	0,0
Morgex - Capoluogo 938 m. slm	24,7	15,1	0,0
Nus - Saint-Barthélemy - Osservatorio 1675 m. slm	18,5	10,9	0,0
Rhêmes-Notre-Dame - Chaudanne 1794 m. slm	16,1	7,8	0,0
Saint-Christophe - Aeroporto 545 m. slm	27,5	16,4	0,0
Saint-Vincent - Terme 626 m. slm	26,4	16,2	0,0
Valgrisenche - Menthieu 1859 m. slm	16,2	9,3	0,0
Valsavarenche - Pont 1951 m. slm	15,6	6,5	0,0
Valtournenche - Breuil Cervinia 1998 m. slm	16,2	6,2	0,0
Verrès - Capoluogo 375 m. slm	26,9	15,8	0,0
Villeneuve - S.R. Saint-Nicolas 839 m. slm	26,1	16,5	0,0

(I dati riportati sono pubblicati con procedura automatica, non risultano pertanto validati)