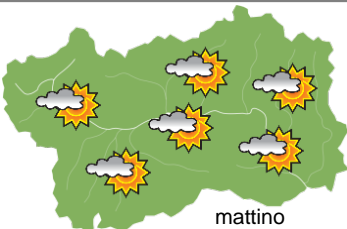


## SITUAZIONE SINOTTICA

L'allontanamento verso E del minimo sul centro Italia e il graduale instaurarsi di un campo anticiclonico, determina temporanea instabilità nel pomeriggio odierno sulla Valle d'Aosta prima di qualche giorno più stabile e soleggiato. Dalla giornata di sabato l'attendibilità previsionale diventa molto bassa per la presenza di un nucleo di bassa pressione in moto verso ovest dalla Spagna che potrebbe determinare per il pomeriggio precipitazioni localmente moderate. Possibile tempo perturbato, specie sui confini, anche per la giornata di domenica quando una saccatura dovrebbe avvicinarsi dall'Inghilterra. Probabile nuova pausa più stabile lunedì e martedì.

**mercoledì 26 giugno 2024**

attendibilità: ★★☆☆



mattino

Nuvolosità in aumento fino a irregolarmente nuvoloso o localmente nuvoloso da fine mattina e nubi medio-alte, in particolare nel pomeriggio. Tra fine mattina e fine pomeriggio/sera rovesci sparsi, localmente moderati, anche a carattere temporalesco. Graduali rasserenamenti dal tardo pomeriggio.

**Venti:** 3000 m deboli da NW al mattino, in progressiva intensificazione fino a moderati dal pomeriggio; nelle valli deboli brezze fino a fine mattina, in intensificazione fino a localmente moderate nelle ore centrali sul settore E e centro-E, in indebolimento da fine pomeriggio; sulle testate vallive a W e N moderati da W-NW.

**Temperature:** pressoché stazionarie.

Zero termico: 3400 » 3900 m; T 1500: 10 » 16 °C; T 3000: 2 » 5 °C (valori nella libera atmosfera).

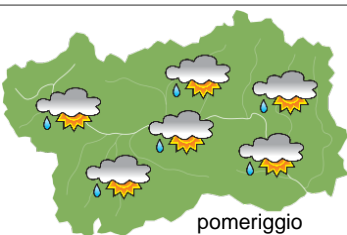
**Pressione:** pressoché stazionaria.

Temperature: *montagna (max)*



**Segnalazioni:** rovesci localmente moderati.

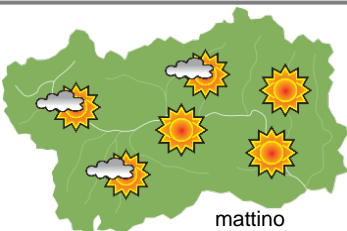
Temperature: *valli (max)*



pomeriggio

**giovedì 27 giugno 2024**

attendibilità: ★★☆☆



mattino

Al mattino sereno o poco nuvoloso, specie per addensamenti presso i confini. Formazione di cumuli nelle ore centrali ma con cielo ben soleggiato. Velature dalla serata.

**Venti:** 3000 m moderati da W-NW, in temporaneo indebolimento in mattinata; nelle valli occidentali tra deboli e moderati da W-NW, brezze in quelle centrali e orientali, moderate nelle ore centrali; moderati da W-SW sulle testate vallive a W e SW.

**Temperature:** in sensibile aumento, specie le massime nelle valli e nel fondovalle.

Zero termico: 4100 » 4400 m; T 1500: 14 » 22 °C; T 3000: 4 » 8 °C (valori nella libera atmosfera).

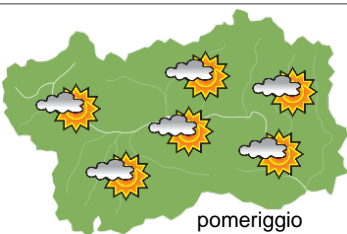
**Pressione:** pressoché stazionaria.

Temperature: *montagna (min max)*



**Segnalazioni:** nulla da segnalare.

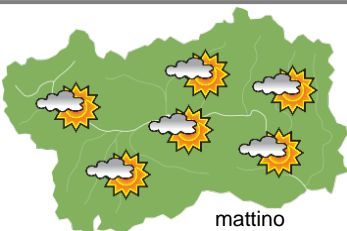
Temperature: *valli (min max)*



pomeriggio

**venerdì 28 giugno 2024**

attendibilità: ★★☆☆



mattino

Parzialmente nuvoloso per passaggi di nubi alte a tratti spesse e cumuli da fine mattina con qualche debole isolata precipitazione possibile sui rilievi maggiori. Cielo velato dalla serata con incremento della nuvolosità durante la notte.

**Venti:** 3000 m al mattino moderati da NW, in graduale rotazione da SW e in indebolimento entro sera; brezze nelle valli centrali e orientali, deboli da W-NW in quelle occidentali.

**Temperature:** in aumento.

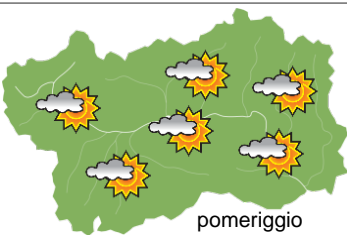
Zero termico: 4100 » 4600 m (valori nella libera atmosfera).

**Pressione:** in aumento.

Temperature: *montagna (min max)*



Temperature: *valli (min max)*



pomeriggio

**tendenza successiva**


attendibilità: ★☆☆☆



sab 29 giu



dom 30 giu



lun 1 lug



mar 2 lug

Sabato giornata nuvolosa, specie al mattino presto e verso sera, con rovesci probabili dalle ore centrali, localmente di intensità moderata. Domenica irregolarmente nuvoloso e ancora possibili precipitazioni, localizzate prevalentemente presso i rilievi maggiori specie nel pomeriggio/sera. Lunedì e martedì poco nuvoloso e generalmente asciutto.

<b>26/06/2024</b>	<b>Temperatura Max di ieri (ore 12-18) °C</b>	<b>Temperatura Min di oggi (ore 00-08) °C</b>	<b>Precipitazioni ultime 24 ore (ore 08-08) mm</b>
Aosta - Mont-Fleury 577 m. slm	23,9	14,4	2,4
Ayas - Champoluc 1566 m. slm	16,4	5,8	3,4
Champorcher - Petit-Mont-Blanc 1640 m. slm	15,7	10,4	1,8
Cogne - Gimillan 1785 m. slm	16,7	8,0	0,8
Courmayeur - Dolonne 1200 m. slm	18,7	11,8	8,2
Donnas - Clapey 341 m. slm	23,5	16,1	0,4
Etroubles - Chevière 1339 m. slm	18,2	10,6	1,4
Gressoney-Saint-Jean - Bieltschocke 1370 m. slm	17,4	7,0	4,2
La Thuile - Les Granges 1637 m. slm	16,6	9,0	6,2
Morgex - Capoluogo 938 m. slm	21,2	13,3	1,8
Nus - Saint-Barthélemy - Osservatorio 1675 m. slm	15,7	10,0	0,0
Rhêmes-Notre-Dame - Chaudanne 1794 m. slm	14,3	7,1	2,0
Saint-Christophe - Aeroporto 545 m. slm	25,0	15,7	0,4
Saint-Vincent - Terme 626 m. slm	23,7	13,8	1,8
Valgrisenche - Menthiu 1859 m. slm	13,6	8,2	5,2
Valsavarenche - Pont 1951 m. slm	13,4	6,5	11,4
Valtournenche - Breuil Cervinia 1998 m. slm	14,5	6,1	2,0
Verrès - Capoluogo 375 m. slm	23,9	14,1	1,4
Villeneuve - S.R. Saint-Nicolas 839 m. slm	23,4	14,2	0,6

*(I dati riportati sono pubblicati con procedura automatica, non risultano pertanto validati)*