



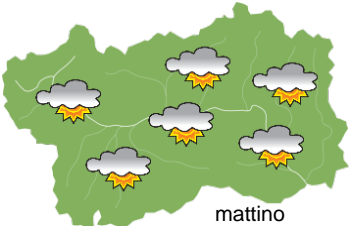
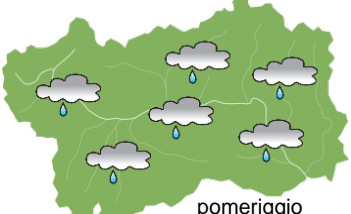




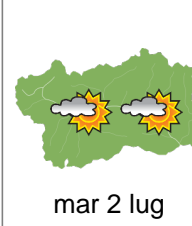
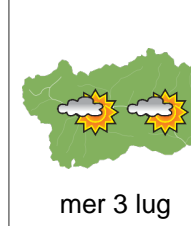
## SITUAZIONE SINOTTICA

Una rimonta anticiclonica determina per oggi e domani tempo stabile e soleggiato in Valle d'Aosta. Sabato la presenza di un nucleo di bassa pressione in moto verso la nostra regione dalla Spagna potrebbe determinare precipitazioni localmente moderate e temporalesche in particolare dal tardo pomeriggio/sera. Dalla giornata di domenica una saccatura transita sulla regione portando aria più umida con qualche precipitazione, generalmente a carattere sparso, fino a mercoledì.

 <p>mattino</p>	<b>giovedì 27 giugno 2024</b>		attendibilità: ★★☆☆
	<p>Tra poco e parzialmente nuvoloso per addensamenti specie presso i rilievi occidentali e formazione di cumuli durante la mattinata, con cielo ben soleggiato. Da metà pomeriggio passaggi di nubi alte, a tratti spesse, in particolare dalla serata.</p> <p><b>Venti:</b> 3000 m moderati da W-NW, in temporaneo indebolimento in mattinata; nelle valli occidentali tra deboli e moderati da W-NW, brezze in quelle centrali e orientali, moderate nelle ore centrali; moderati da W-SW sulle testate vallive a W e SW.</p> <p><b>Temperature:</b> in sensibile aumento, specie nelle valli e nel fondovalle. Zero termico: 3800 » 4400 m; T 1500: 12 » 22 °C; T 3000: 5 » 8 °C (valori nella libera atmosfera).</p> <p><b>Pressione:</b> pressoché stazionaria.</p>		
 <p>pomeriggio</p>	Temperature: <i>montagna (max)</i>	▲	<p><b>Segnalazioni:</b> nulla da segnalare.</p>
	Temperature: <i>valli (max)</i>	▲	

 <p>mattino</p>	<b>venerdì 28 giugno 2024</b>		attendibilità: ★★☆☆
	<p>Parzialmente nuvoloso per passaggi di nubi alte a tratti spesse e cumuli da metà mattina. Cielo velato dalla serata con graduale incremento della nuvolosità e la possibilità di un rapido passaggio perturbato in serata sui rilievi S a carattere temporalesco.</p> <p><b>Venti:</b> 3000 m al mattino moderati da WNW, in graduale rotazione da SW e in indebolimento entro sera; brezze nelle valli, moderate sul settore centrale e orientale da metà giornata.</p> <p><b>Temperature:</b> in lieve aumento. Zero termico: 4100 » 4500 m; T 1500: 15 » 23 °C; T 3000: 6 » 10 °C (valori nella libera atmosfera).</p> <p><b>Pressione:</b> in aumento.</p>		
 <p>pomeriggio</p>	Temperature: <i>montagna (min max)</i>	▲ ▲	<p><b>Segnalazioni:</b> nulla da segnalare.</p>
	Temperature: <i>valli (min max)</i>	▲ ▲	

 <p>mattino</p>	<b>sabato 29 giugno 2024</b>		attendibilità: ★★☆☆
	<p>Irregolarmente nuvoloso già al mattino con incremento della nuvolosità durante la giornata fino a molto nuvoloso verso sera. Rovesci o temporali dalle ore centrali, inizialmente a carattere debole e sparso, poi più diffusi e di intensità moderata, specie in serata e sul settore orientale.</p> <p><b>Venti:</b> 3000 m tra moderati da SW al mattino, in rotazione prima da S poi da SE e forti la sera; nelle valli da E-SE moderati, specie nelle ore centrali.</p> <p><b>Temperature:</b> in lieve aumento le minime in montagna, in lieve calo negli altri valori. Zero termico: 4500 » 4000 m (valori nella libera atmosfera).</p> <p><b>Pressione:</b> in lieve calo.</p>		
 <p>pomeriggio</p>	Temperature: <i>montagna (min max)</i>	▲ ▼	
	Temperature: <i>valli (min max)</i>	▼ ▼	

 <p>dom 30 giu</p>	 <p>lun 1 lug</p>	 <p>mar 2 lug</p>	 <p>mer 3 lug</p>	<p style="text-align: right;"><b>tendenza successiva</b>    attendibilità: ★★☆☆</p> <p>Domenica nuvoloso al mattino con graduali rasserenamenti dalle ore centrali, qualche precipitazione sparsa e generalmente debole, più probabile presso i rilievi maggiori e a SE. Tra lunedì e mercoledì abbastanza soleggiato con qualche debole precipitazione sparsa nelle ore pomeridiane/serali.</p>
--	--	--	--	--

<b>27/06/2024</b>	<b>Temperatura Max di ieri (ore 12-18) °C</b>	<b>Temperatura Min di oggi (ore 00-08) °C</b>	<b>Precipitazioni ultime 24 ore (ore 08-08) mm</b>
Aosta - Mont-Fleury 577 m. slm	24,3	12,6	6,6
Ayas - Champoluc 1566 m. slm	17,0	7,2	2,0
Champorcher - Petit-Mont-Blanc 1640 m. slm	15,1	11,6	3,2
Cogne - Gimillan 1785 m. slm	17,8	8,6	0,0
Courmayeur - Dolonne 1200 m. slm	20,8	12,5	0,4
Donnas - Clapey 341 m. slm	24,8	18,7	0,2
Etroubles - Chevière 1339 m. slm	19,3	11,4	8,0
Gressoney-Saint-Jean - Bieltschocke 1370 m. slm	17,9	8,6	1,6
La Thuile - Les Granges 1637 m. slm	18,8	11,0	0,2
Morgex - Capoluogo 938 m. slm	22,8	12,3	0,0
Nus - Saint-Barthélemy - Osservatorio 1675 m. slm	16,2	12,0	0,4
Rhêmes-Notre-Dame - Chaudanne 1794 m. slm	17,2	7,6	0,2
Saint-Christophe - Aeroporto 545 m. slm	27,2	14,5	3,8
Saint-Vincent - Terme 626 m. slm	26,0	14,9	1,6
Valgrisenche - Menthiu 1859 m. slm	16,8	11,8	0,2
Valsavarenche - Pont 1951 m. slm	16,1	7,4	0,2
Valtournenche - Breuil Cervinia 1998 m. slm	16,0	8,1	2,2
Verrès - Capoluogo 375 m. slm	26,6	15,4	0,2
Villeneuve - S.R. Saint-Nicolas 839 m. slm	24,6	15,1	0,2

*(I dati riportati sono pubblicati con procedura automatica, non risultano pertanto validati)*