
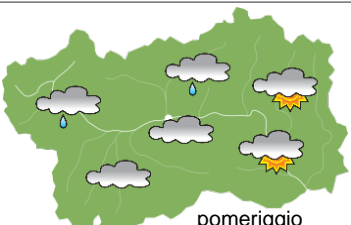
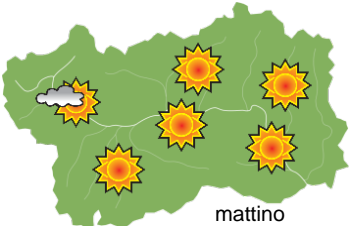
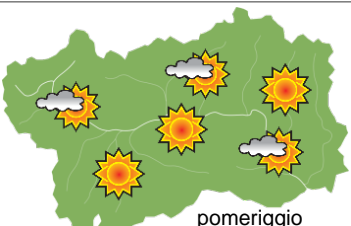
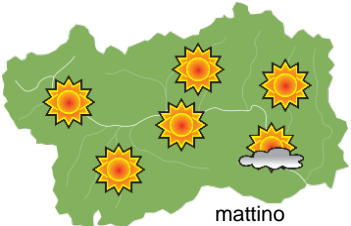
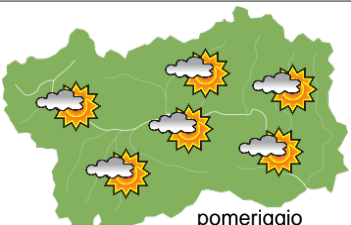






SITUAZIONE SINOTTICA

Un campo anticiclonico sul medio Atlantico si espande a scapito della depressione che interessa buona parte dell'Europa, spingendola verso Est, e nel contempo si oppone alla discesa di una profonda depressione a Sud dell'Islanda, con una corrente a getto in quota che investe la Valle d'Aosta già da queste ore. Il tempo comunque migliora fino a venerdì. Per il fine settimana una depressione scende in Europa, favorendo un paio di passaggi frontali, associati a rovesci, anche temporaleschi. Dalla fine di domenica e fino a martedì l'alta pressione, lentamente, riprende piede migliorando le condizioni.

mercoledì 3 luglio 2024		attendibilità: ★★☆☆				
 <p style="text-align: center;">mattino</p>	<p>Abbastanza soleggiato, con velature e nuvole basse sui confini e presso il Piemonte. Nubi medio-alte in banchi spessi nel pomeriggio, con deboli precipitazioni sparse nel settore nord-occidentale, fiocchi oltre circa 2800 m. Schiarite dalla notte.</p> <p>Venti: 3000 m da deboli a moderati o forti nord-occidentali; episodi di foehn nelle valli, più continuo dalla serata, e brezze in media e bassa Valle tra fine mattina e metà/fine pomeriggio.</p> <p>Temperature: in lieve calo.</p> <p>Zero termico: 3000 » 3300 m; T 1500: 10 » 16 °C; T 3000: 0 » 2 °C (valori nella libera atmosfera).</p> <p>Pressione: stazionaria.</p>					
	 <p style="text-align: center;">pomeriggio</p>	<table border="1"> <tr> <td>Temperature: <i>montagna (max)</i></td> <td>▼</td> <td rowspan="2">Segnalazioni: nulla da segnalare.</td> </tr> <tr> <td>Temperature: <i>valli (max)</i></td> <td>▼</td> </tr> </table>	Temperature: <i>montagna (max)</i>	▼	Segnalazioni: nulla da segnalare.	Temperature: <i>valli (max)</i>
Temperature: <i>montagna (max)</i>	▼	Segnalazioni: nulla da segnalare.				
Temperature: <i>valli (max)</i>	▼					

giovedì 4 luglio 2024		attendibilità: ★★☆☆				
 <p style="text-align: center;">mattino</p>	<p>Soleggiato, con qualche nuvola nel pomeriggio. Non si escludono addensamenti al mattino sui rilievi più alti, in dissolvimento abbastanza rapido.</p> <p>Venti: 3000 m moderati nord-occidentali; foehn nelle valli nord-occidentali, brezze altrove.</p> <p>Temperature: in ripresa tranne le minime nelle valli.</p> <p>Zero termico: 3100 » 4200 m; T 1500: 7 » 19 °C; T 3000: 1 » 7 °C (valori nella libera atmosfera).</p> <p>Pressione: in aumento.</p>					
	 <p style="text-align: center;">pomeriggio</p>	<table border="1"> <tr> <td>Temperature: <i>montagna (min max)</i></td> <td>▲ ▲</td> <td rowspan="2">Segnalazioni: nulla da segnalare.</td> </tr> <tr> <td>Temperature: <i>valli (min max)</i></td> <td>▼ ▲</td> </tr> </table>	Temperature: <i>montagna (min max)</i>	▲ ▲	Segnalazioni: nulla da segnalare.	Temperature: <i>valli (min max)</i>
Temperature: <i>montagna (min max)</i>	▲ ▲	Segnalazioni: nulla da segnalare.				
Temperature: <i>valli (min max)</i>	▼ ▲					

venerdì 5 luglio 2024		attendibilità: ★★☆☆			
 <p style="text-align: center;">mattino</p>	<p>Soleggiato al mattino con la possibilità di qualche nuvola medio-bassa nei fondovalle orientali, in dissolvimento. Annvolamenti dal pomeriggio, senza fenomeni di rilievo.</p> <p>Venti: 3000 m deboli da NW in rotazione da SW; brezze nelle valli.</p> <p>Temperature: in ulteriore rialzo, tranne le massime nelle valli dei settori senza condizioni di foehn.</p> <p>Zero termico: 3600 » 4700 m (valori nella libera atmosfera).</p> <p>Pressione: ancora in aumento.</p>				
	 <p style="text-align: center;">pomeriggio</p>	<table border="1"> <tr> <td>Temperature: <i>montagna (min max)</i></td> <td>▲ ▲</td> </tr> <tr> <td>Temperature: <i>valli (min max)</i></td> <td>▲ ◀</td> </tr> </table>	Temperature: <i>montagna (min max)</i>	▲ ▲	Temperature: <i>valli (min max)</i>
Temperature: <i>montagna (min max)</i>	▲ ▲				
Temperature: <i>valli (min max)</i>	▲ ◀				

tendenza successiva				attendibilità: ★★☆☆
 <p style="text-align: center;">sab 6 lug</p>	 <p style="text-align: center;">dom 7 lug</p>	 <p style="text-align: center;">lun 8 lug</p>	 <p style="text-align: center;">mar 9 lug</p>	<p>Sabato nuvolosità irregolare con rovesci sparsi, a tratti temporaleschi, dalle ore centrali e fino a domenica mattina, poi in graduale miglioramento. Lunedì e martedì abbastanza soleggiato.</p>

03/07/2024	Temperatura Max di ieri (ore 12-18) °C	Temperatura Min di oggi (ore 00-08) °C	Precipitazioni ultime 24 ore (ore 08-08) mm
Aosta - Mont-Fleury 577 m. slm	27.6	14.0	0.0
Ayas - Champoluc 1566 m. slm	20.0	7.6	0.0
Champorcher - Petit-Mont-Blanc 1640 m. slm	17.5	10.2	0.0
Cogne - Gimillan 1785 m. slm	18.1	7.4	0.0
Courmayeur - Dolonne 1200 m. slm	21.3	13.4	0.0
Donnas - Clapey 341 m. slm	27.2	18.9	0.0
Etroubles - Chevière 1339 m. slm	20.0	11.6	0.0
Gressoney-Saint-Jean - Bieltschocke 1370 m. slm	20.5	10.7	0.0
La Thuile - Les Granges 1637 m. slm	16.0	7.8	0.0
Morgex - Capoluogo 938 m. slm	23.6	15.1	0.0
Nus - Saint-Barthélemy - Osservatorio 1675 m. slm	18.7	9.5	0.0
Rhêmes-Notre-Dame - Chaudanne 1794 m. slm	18.1	6.7	0.0
Saint-Christophe - Aeroporto 545 m. slm	29.7	17.7	0.0
Saint-Vincent - Terme 626 m. slm	27.5	16.5	0.0
Valgrisenche - Menthieu 1859 m. slm	15.7	7.9	0.0
Valsavarenche - Pont 1951 m. slm	16.9	6.7	0.0
Valtournenche - Breuil Cervinia 1998 m. slm	18.5	5.5	0.0
Verrès - Capoluogo 375 m. slm	28.9	16.7	0.0
Villeneuve - S.R. Saint-Nicolas 839 m. slm	26.2	17.1	0.0

(I dati riportati sono pubblicati con procedura automatica, non risultano pertanto validati)