
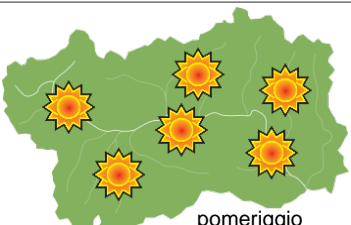
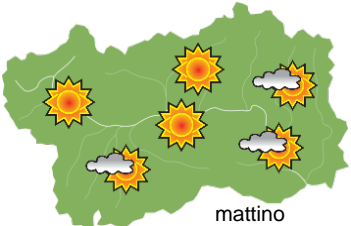
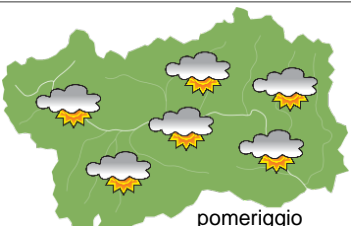
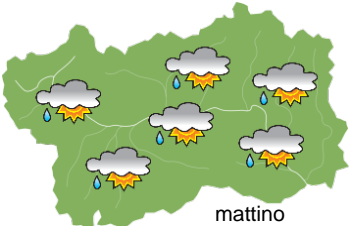
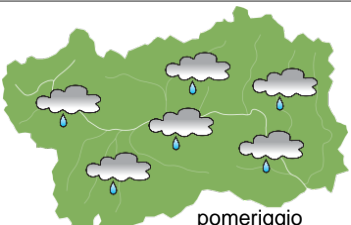






SITUAZIONE SINOTTICA

La rimonta di un campo anticiclonico determina tempo stabile sulla Valle d'Aosta. Da domani pomeriggio la graduale discesa di una saccatura verso la regione porta ad un incremento della nuvolosità con tempo perturbato nelle giornate di sabato e domenica. Tra lunedì e mercoledì un'area anticiclonica di origine africana risale verso la Valle d'Aosta determinando un'alternanza di momenti più stabili alla presenza di qualche precipitazione legata alla saccatura ancora presente sul nord Europa.

| giovedì 4 luglio 2024 | | attendibilità: ★★☆☆ |
|--|--|--|
|  mattino | Prevalentemente sereno con qualche cumulo durante la giornata, specie presso i rilievi maggiori. Venti: 3000 m NW moderati, in indebolimento la sera; nelle valli centrali ed E brezze, moderate nelle ore centrali e pomeridiane con locali raffiche; nel fondovalle W deboli da W-NW in intensificazione pomeridiana; moderati dai quadranti W nelle vallate W e, dal pomeriggio, sulle testate vallive S. | |
|  pomeriggio | Temperature: in aumento, specie in alta quota la sera/notte. Zero termico: 3100 » 4400 m; T 1500: 7 » 17 °C; T 3000: -1 » 7 °C (valori nella libera atmosfera). Pressione: in aumento. | |
| Temperature: <i>montagna (max)</i> | | ▲ Segnalazioni: nulla da segnalare. |
| Temperature: <i>valli (max)</i> | | ▲ |

| venerdì 5 luglio 2024 | | attendibilità: ★★☆☆ |
|--|---|--|
|  mattino | Ovunque sereno fino a metà mattina circa, poi formazione di addensamenti a S ed E, in graduale estensione al settore centrale. Dalle ore centrali passaggi di nubi alte via via più spesse e cielo localmente nuvoloso. Dalla sera nuvole basse o medio-basse nelle valli, dapprima a E poi sul resto della regione, con cielo in buona parte nuvoloso. | |
|  pomeriggio | Venti: 3000 m deboli dai quadranti W, localmente moderati tra metà mattina e fine pomeriggio, in rotazione da SW in tarda serata; nelle valli inizialmente pressoché calmi, poi da E-SE moderati, specie al centro e E, con locali forti raffiche, in graduale indebolimento dalla serata. Temperature: in aumento, specie le minime in quota. Zero termico: 4500 » 4800 m; T 1500: 10 » 19 °C; T 3000: 7 » 10 °C (valori nella libera atmosfera). Pressione: in lieve aumento. | |
| Temperature: <i>montagna (min max)</i> | | ▲ ▲ Segnalazioni: nulla da segnalare. |
| Temperature: <i>valli (min max)</i> | | ▲ ▲ |

| sabato 6 luglio 2024 | | attendibilità: ★★☆☆ |
|--|---|---------------------|
|  mattino | Al mattino irregolarmente nuvoloso per nubi basse nelle valli. Incremento della nuvolosità durante la giornata fino a cielo nuvoloso o localmente molto nuvoloso, specie dalla sera. A partire da metà mattina e fino alla notte diversi passaggi perturbati in arrivo da SW, localmente moderati e temporaleschi, specie in serata. | |
|  pomeriggio | Venti: 3000 m da SW, deboli al mattino, in intensificazione fino a forti la sera; nelle valli da E-SE generalmente deboli. Temperature: in aumento le minime nelle valli, in calo le minime in alta montagna e le massime. Zero termico: 3800 » 4100 m (valori nella libera atmosfera). Pressione: in calo. | |
| Temperature: <i>montagna (min max)</i> | | ◀ ▼ |
| Temperature: <i>valli (min max)</i> | | ▲ ▼ |

| tendenza successiva | | | | attendibilità: ★★☆☆ |
|---|--|--|---|--|
|  dom 7 lug |  lun 8 lug |  mar 9 lug |  mer 10 lug | Domenica fino alle prime ore del mattino nuvoloso con rovesci, possibile pausa fino a fine mattina con cielo più sereno, poi più nuvoloso con nuovi rovesci sparsi generalmente deboli. Da lunedì giornate generalmente poco nuvolose e asciutte, ad eccezione di martedì pomeriggio con qualche debole precipitazione più probabile presso il Piemonte. |

| 04/07/2024 | Temperatura Max di ieri (ore 12-18) °C | Temperatura Min di oggi (ore 00-08) °C | Precipitazioni ultime 24 ore (ore 08-08) mm |
|---|---|---|--|
| Aosta - Mont-Fleury 577 m. slm | 24,4 | 16,3 | 0,0 |
| Ayas - Champoluc 1566 m. slm | 15,9 | 3,2 | 0,2 |
| Champorcher - Petit-Mont-Blanc 1640 m. slm | 11,5 | 6,7 | 0,0 |
| Cogne - Gimillan 1785 m. slm | 14,9 | 3,7 | 0,0 |
| Courmayeur - Dolonne 1200 m. slm | 19,2 | 8,9 | 0,0 |
| Donnas - Clapey 341 m. slm | 21,5 | 13,8 | 0,0 |
| Etroubles - Chevière 1339 m. slm | 18,2 | 9,5 | 0,0 |
| Gressoney-Saint-Jean - Bieltschocke 1370 m. slm | 15,9 | 5,4 | 0,0 |
| La Thuile - Les Granges 1637 m. slm | 13,8 | 5,5 | 0,0 |
| Morgex - Capoluogo 938 m. slm | 21,7 | 12,8 | 0,0 |
| Nus - Saint-Barthélemy - Osservatorio 1675 m. slm | 14,7 | 7,0 | 0,0 |
| Rhêmes-Notre-Dame - Chaudanne 1794 m. slm | 15,4 | 2,4 | 0,2 |
| Saint-Christophe - Aeroporto 545 m. slm | 26,1 | 15,6 | 0,0 |
| Saint-Vincent - Terme 626 m. slm | 21,9 | 13,4 | 0,0 |
| Valgrisenche - Menthieu 1859 m. slm | 12,3 | 6,0 | 1,4 |
| Valsavarenche - Pont 1951 m. slm | 13,8 | 2,7 | 0,0 |
| Valtournenche - Breuil Cervinia 1998 m. slm | 13,3 | 2,3 | 0,6 |
| Verrès - Capoluogo 375 m. slm | 22,1 | 13,9 | 0,0 |
| Villeneuve - S.R. Saint-Nicolas 839 m. slm | 23,6 | 14,3 | 0,0 |

(I dati riportati sono pubblicati con procedura automatica, non risultano pertanto validati)