
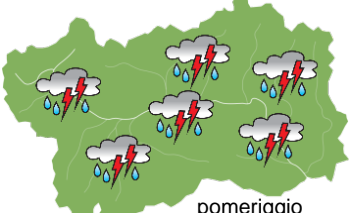
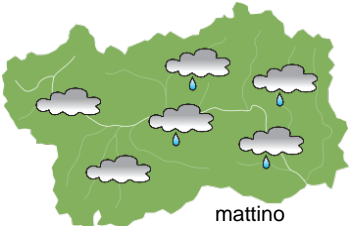
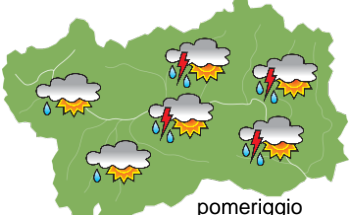

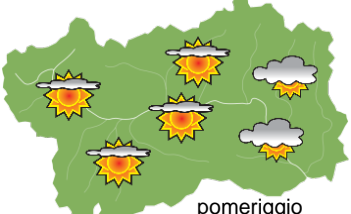



## SITUAZIONE SINOTTICA

Una perturbazione interessa tra oggi e domani la Valle d'Aosta, mentre tra lunedì e martedì si avrà la rimonta di un promontorio anticiclonico; in seguito si avranno correnti atlantiche con alternanza di schiarite e annuvolamenti per buona parte della prossima settimana.

		<b>sabato 6 luglio 2024</b>		attendibilità: ★★★				
 <p style="text-align: center;">mattino</p>	<p>Nuvolosità in aumento, deboli precipitazioni da metà mattina, rovesci o temporali localmente intensi dal pomeriggio, più probabili in alta valle e presso il Piemonte, neve a 3200-3400 m, possibile attenuazione dei fenomeni in tarda serata.</p> <p><b>Venti:</b> 3000 m da deboli a moderati sud-occidentali; brezze nelle valli.</p> <p><b>Temperature:</b> in calo. Zero termico: 3700 » 3800 m; T 1500: 12 » 15 °C; T 3000: 4 » 5 °C (valori nella libera atmosfera).</p> <p><b>Pressione:</b> in lieve calo.</p>							
	 <p style="text-align: center;">pomeriggio</p>	<table border="1"> <tr> <td>Temperature: <i>montagna (max)</i></td> <td>▼</td> <td rowspan="2"><b>Segnalazioni:</b> temporali.</td> </tr> <tr> <td>Temperature: <i>valli (max)</i></td> <td>▼</td> </tr> </table>	Temperature: <i>montagna (max)</i>	▼	<b>Segnalazioni:</b> temporali.	Temperature: <i>valli (max)</i>	▼	
Temperature: <i>montagna (max)</i>	▼	<b>Segnalazioni:</b> temporali.						
Temperature: <i>valli (max)</i>	▼							

		<b>domenica 7 luglio 2024</b>		attendibilità: ★★★						
 <p style="text-align: center;">mattino</p>	<p>Molto nuvoloso, con rovesci sparsi o locali temporali, più probabili nel settore centro-orientale nelle ore centrali, neve a 3000-3200 m, possibili schiarite in serata.</p> <p><b>Venti:</b> 3000 m moderati sud-occidentali; brezze nelle valli.</p> <p><b>Temperature:</b> in lieve calo. Zero termico: 3500 » 3700 m; T 1500: 11 » 14 °C; T 3000: 3 » 4 °C (valori nella libera atmosfera).</p> <p><b>Pressione:</b> in lieve aumento.</p>									
	 <p style="text-align: center;">pomeriggio</p>	<table border="1"> <tr> <td>Temperature: <i>montagna (min max)</i></td> <td>▼</td> <td>▼</td> <td rowspan="2"><b>Segnalazioni:</b> temporali.</td> </tr> <tr> <td>Temperature: <i>valli (min max)</i></td> <td>▼</td> <td>▼</td> </tr> </table>	Temperature: <i>montagna (min max)</i>	▼	▼	<b>Segnalazioni:</b> temporali.	Temperature: <i>valli (min max)</i>	▼	▼	
Temperature: <i>montagna (min max)</i>	▼	▼	<b>Segnalazioni:</b> temporali.							
Temperature: <i>valli (min max)</i>	▼	▼								

		<b>lunedì 8 luglio 2024</b>		attendibilità: ★★★						
 <p style="text-align: center;">mattino</p>	<p>Soleggiato, con qualche nuvola alta dal pomeriggio, annuvolamenti e isolati rovesci nel settore sud-orientale.</p> <p><b>Venti:</b> 3000 m moderati da WSW, in attenuazione; brezze nelle valli.</p> <p><b>Temperature:</b> in aumento tranne le minime nelle valli. Zero termico: 3600 » 4200 m (valori nella libera atmosfera).</p> <p><b>Pressione:</b> in lieve aumento.</p>									
	 <p style="text-align: center;">pomeriggio</p>	<table border="1"> <tr> <td>Temperature: <i>montagna (min max)</i></td> <td>▲</td> <td>▲</td> <td rowspan="2"></td> </tr> <tr> <td>Temperature: <i>valli (min max)</i></td> <td>▼</td> <td>▲</td> </tr> </table>	Temperature: <i>montagna (min max)</i>	▲	▲		Temperature: <i>valli (min max)</i>	▼	▲	
Temperature: <i>montagna (min max)</i>	▲	▲								
Temperature: <i>valli (min max)</i>	▼	▲								

				<b>tendenza successiva</b>	attendibilità: ★★★
 <p style="text-align: center;">mar 9 lug</p>	 <p style="text-align: center;">mer 10 lug</p>	 <p style="text-align: center;">gio 11 lug</p>	 <p style="text-align: center;">ven 12 lug</p>	<p>Martedì soleggiato, in seguito nuvolosità irregolare con qualche rovescio alternato a schiarite.</p>	

<b>06/07/2024</b>	<b>Temperatura Max di ieri (ore 12-18) °C</b>	<b>Temperatura Min di oggi (ore 00-08) °C</b>	<b>Precipitazioni ultime 24 ore (ore 08-08) mm</b>
Aosta - Mont-Fleury 577 m. slm	26.2	17.4	0.0
Ayas - Champoluc 1566 m. slm	19.2	10.3	0.0
Champorcher - Petit-Mont-Blanc 1640 m. slm	17.0	12.2	0.0
Cogne - Gimillan 1785 m. slm	19.0	9.1	0.0
Courmayeur - Dolonne 1200 m. slm	23.9	16.2	0.0
Donnas - Clapey 341 m. slm	26.2	18.3	0.0
Etroubles - Chevière 1339 m. slm	22.3	13.6	0.0
Gressoney-Saint-Jean - Bieltschocke 1370 m. slm	20.4	12.9	0.0
La Thuile - Les Granges 1637 m. slm	20.4	12.0	0.0
Morgex - Capoluogo 938 m. slm	26.3	17.5	0.0
Nus - Saint-Barthélemy - Osservatorio 1675 m. slm	19.6	12.5	0.0
Rhêmes-Notre-Dame - Chaudanne 1794 m. slm	18.4	10.7	0.0
Saint-Christophe - Aeroporto 545 m. slm	28.4	18.5	0.0
Saint-Vincent - Terme 626 m. slm	26.5	18.7	0.0
Valgrisenche - Menthieu 1859 m. slm	18.0	11.0	0.0
Valsavarenche - Pont 1951 m. slm	19.0	9.4	0.0
Valtournenche - Breuil Cervinia 1998 m. slm	19.0	9.8	1.0
Verrès - Capoluogo 375 m. slm	27.2	18.7	0.0
Villeneuve - S.R. Saint-Nicolas 839 m. slm	27.5	18.0	0.0

*(I dati riportati sono pubblicati con procedura automatica, non risultano pertanto validati)*