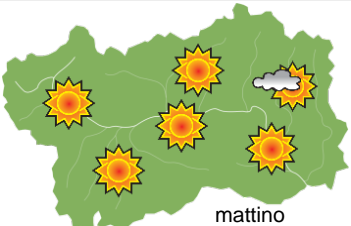
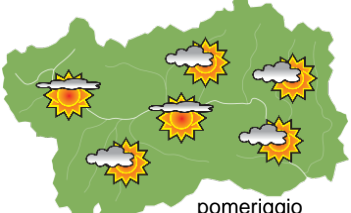
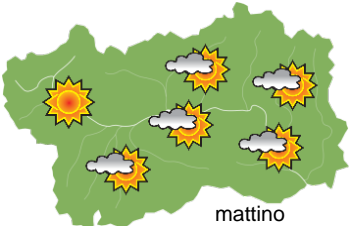
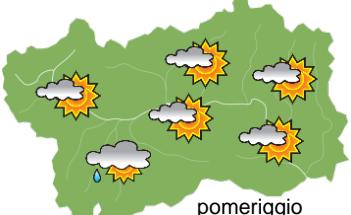
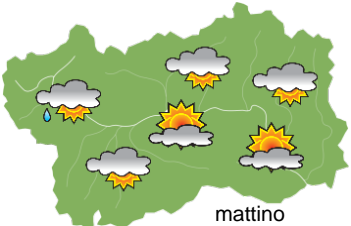
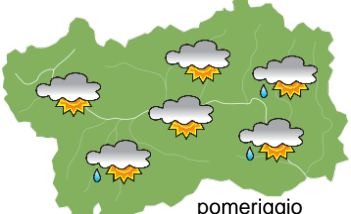






SITUAZIONE SINOTTICA

La circolazione a grande scala sarà caratterizzata per tutta la settimana dalla presenza sulla regione alpina di correnti atlantiche sudoccidentali calde, che saranno in parte stabili, come oggi, domani e giovedì, ed in parte più instabili, come mercoledì, venerdì e sabato. Il tempo sulla nostra regione sarà pertanto variabile, con giornate asciutte e soleggiate, ed altre con più nubi e rovesci pomeridiani, come mercoledì e soprattutto venerdì.

lunedì 8 luglio 2024		attendibilità: ★★☆☆
 mattino	<p>Al mattino cielo sereno o poco nuvoloso, con cumuli in formazione sulle montagne, soprattutto quelle del settore orientale. Nel pomeriggio poco nuvoloso con nubi alte e sottili da fine pomeriggio, irregolarmente nuvoloso per cumuli sulle montagne del settore orientale e sudorientale al confine col Piemonte.</p> <p>Venti: 3000 m al mattino moderati da SW, nel pomeriggio da W deboli. Sulle testate vallive occidentali e sudoccidentali da SW deboli; nelle altre vallate al mattino deboli variabili, nel pomeriggio moderati da E-SE, specie tra Chatillon ed Aosta.</p> <p>Temperature: in aumento. Zero termico: 3800 » 4400 m; T 1500: 12 » 20 °C; T 3000: 3 » 8 °C (valori nella libera atmosfera).</p> <p>Pressione: in lieve aumento.</p>	
 pomeriggio	<p>Temperature: <i>montagna (max)</i> ▲</p>	<p>Segnalazioni: nulla da segnalare.</p>
	<p>Temperature: <i>valli (max)</i> ▲</p>	

martedì 9 luglio 2024		attendibilità: ★★☆☆
 mattino	<p>Sino alle 8 un po' di foschia e nubi basse in dissipazione all'interno delle valli, sopra i 2500 metri circa già sereno. Poi passaggio a cielo poco nuvoloso ovunque con progressiva formazione di cumuli sulle montagne. Nel pomeriggio poco nuvoloso nelle valli, irregolarmente nuvoloso sulle montagne, localmente nuvoloso sulla dorsale alpina meridionale dove non è escluso un rovescio a fine pomeriggio. Dalla tarda serata nubi in generale aumento.</p> <p>Venti: 3000 m deboli, al mattino da S, nel pomeriggio da SW. Nelle vallate al mattino deboli variabili, nel pomeriggio moderati da E-SE, a tratti forti tra Chatillon ed Aosta.</p> <p>Temperature: nelle valli minime stazionarie, massime in aumento. In montagna in aumento. Zero termico: 4100 » 4400 m; T 1500: 13 » 21 °C; T 3000: 4 » 8 °C (valori nella libera atmosfera).</p> <p>Pressione: stazionaria.</p>	
 pomeriggio	<p>Temperature: <i>montagna (min max)</i> ▲ ▲</p>	<p>Segnalazioni: nulla da segnalare.</p>
	<p>Temperature: <i>valli (min max)</i> ↔ ▲</p>	

mercoledì 10 luglio 2024		attendibilità: ★★☆☆
 mattino	<p>Sino a metà mattina cielo nuvoloso per nubi a media quota con deboli rovesci intermittenti sulla dorsale di confine estero. Poi schiarite irregolari, cielo parzialmente nuvoloso e asciutto. Da metà pomeriggio nuovamente nuvoloso, con rovesci sparsi, più probabili sul settore orientale e sulla dorsale alpina Sud.</p> <p>Venti: 3000 m al mattino deboli da SW, nel pomeriggio moderati da W. Sulle testate vallive occidentali e sudoccidentali da SW deboli; nelle altre vallate al mattino deboli variabili, nel pomeriggio moderati da E-SE, specie tra Chatillon ed Aosta.</p> <p>Temperature: nelle valli in aumento. In montagna minime in aumento, massime stazionarie. Zero termico: 4200 » 4400 m (valori nella libera atmosfera).</p> <p>Pressione: stazionaria.</p>	
 pomeriggio	<p>Temperature: <i>montagna (min max)</i> ▲ ↔</p>	
	<p>Temperature: <i>valli (min max)</i> ▲ ▲</p>	

tendenza successiva				attendibilità: ★★☆☆
 gio 11 lug	 ven 12 lug	 sab 13 lug	 dom 14 lug	<p>Giovedì poco nuvoloso al mattino, pomeriggio con cumuli in montagna, probabilmente asciutto. Venerdì instabile sin dal mattino, nuvoloso o molto nuvoloso con rovesci diffusi. Sabato variabile, nuvolosità irregolare con schiarite, e possibili rovesci nel pomeriggio. Domenica asciutto ed abbastanza soleggiato.</p>

08/07/2024	Temperatura Max di ieri (ore 12-18) °C	Temperatura Min di oggi (ore 00-08) °C	Precipitazioni ultime 24 ore (ore 08-08) mm
Aosta - Mont-Fleury 577 m. slm	25,1	15,9	0,0
Ayas - Champoluc 1566 m. slm	18,2	9,7	0,2
Champorcher - Petit-Mont-Blanc 1640 m. slm	16,6	11,5	0,2
Cogne - Gimillan 1785 m. slm	17,5	8,9	0,0
Courmayeur - Dolonne 1200 m. slm	22,5	10,6	0,2
Donnas - Clapey 341 m. slm	24,2	16,9	5,8
Etroubles - Chevière 1339 m. slm	19,9	10,2	0,0
Gressoney-Saint-Jean - Bieltschocke 1370 m. slm	19,2	10,6	0,0
La Thuile - Les Granges 1637 m. slm	19,2	8,9	0,0
Morgex - Capoluogo 938 m. slm	24,5	12,3	0,0
Nus - Saint-Barthélemy - Osservatorio 1675 m. slm	18,8	11,1	0,0
Rhêmes-Notre-Dame - Chaudanne 1794 m. slm	16,4	6,9	0,2
Saint-Christophe - Aeroporto 545 m. slm	27,4	17,4	0,0
Saint-Vincent - Terme 626 m. slm	25,2	16,8	0,0
Valgrisenche - Menthieu 1859 m. slm	17,1	9,3	0,0
Valsavarenche - Pont 1951 m. slm	15,9	6,8	0,0
Valtournenche - Breuil Cervinia 1998 m. slm	15,5	7,2	1,4
Verrès - Capoluogo 375 m. slm	26,0	17,4	0,2
Villeneuve - S.R. Saint-Nicolas 839 m. slm	26,1	15,4	0,0

(I dati riportati sono pubblicati con procedura automatica, non risultano pertanto validati)