
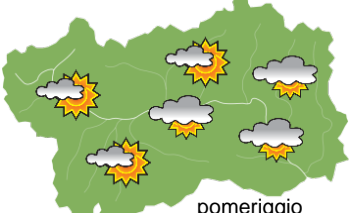
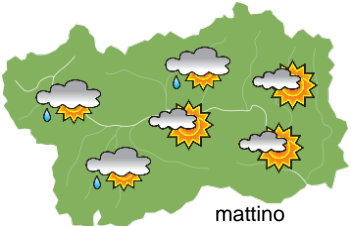
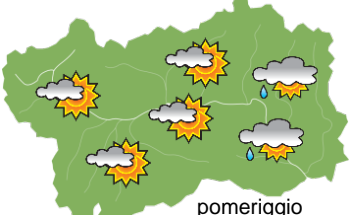
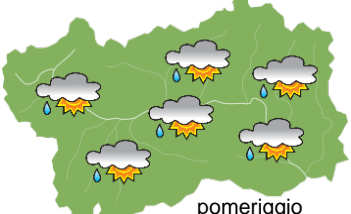






## SITUAZIONE SINOTTICA

Correnti atlantiche determinano un'alternanza di schiarite e annuvolamenti in Valle d'Aosta, con un possibile episodio perturbato venerdì, seguito dall'ingresso di aria più fresca.

		<b>martedì 9 luglio 2024</b>		attendibilità: ★★☆☆
 <p style="text-align: center;">mattino</p>	<p>Abbastanza soleggiato, con nuvole medio-basse, in parziale dissipazione; annuvolamenti e isolati rovesci nel settore sud-orientale nel pomeriggio.</p> <p><b>Venti:</b> 3000 m deboli sud-occidentali; brezze nelle valli.</p> <p><b>Temperature:</b> in aumento.</p> <p>Zero termico: 3800 » 4400 m; T 1500: 12 » 21 °C; T 3000: 5 » 10 °C (valori nella libera atmosfera).</p> <p><b>Pressione:</b> stazionaria.</p>			
	 <p style="text-align: center;">pomeriggio</p>	Temperature: <i>montagna (max)</i>	▲	<b>Segnalazioni:</b> nulla da segnalare.
Temperature: <i>valli (max)</i>		▲		

		<b>mercoledì 10 luglio 2024</b>		attendibilità: ★★☆☆
 <p style="text-align: center;">mattino</p>	<p>Nuvolosità irregolare fino a metà mattina, con deboli precipitazioni nel settore nord-occidentale, in seguito abbastanza soleggiato, con annuvolamenti e qualche rovescio nel pomeriggio nel settore sud-orientale.</p> <p><b>Venti:</b> 3000 m da deboli a moderati sud-occidentali; episodi di foehn nelle valli superiori.</p> <p><b>Temperature:</b> in aumento tranne le massime in montagna.</p> <p>Zero termico: 4000 » 4200 m; T 1500: 14 » 22 °C; T 3000: 7 » 9 °C (valori nella libera atmosfera).</p> <p><b>Pressione:</b> stazionaria.</p>			
	 <p style="text-align: center;">pomeriggio</p>	Temperature: <i>montagna (min max)</i>	▲ ▼	<b>Segnalazioni:</b> nulla da segnalare.
Temperature: <i>valli (min max)</i>		▲ ▲		

		<b>giovedì 11 luglio 2024</b>		attendibilità: ★★☆☆
 <p style="text-align: center;">mattino</p>	<p>Soleggiato, nubi in aumento dal pomeriggio, rovesci sparsi o isolati temporali in serata.</p> <p><b>Venti:</b> 3000 m moderati da WSW; episodi di foehn nelle valli superiori.</p> <p><b>Temperature:</b> minime in calo nelle valli, massime in aumento.</p> <p>Zero termico: 4000 » 4600 m (valori nella libera atmosfera).</p> <p><b>Pressione:</b> stazionaria.</p>			
	 <p style="text-align: center;">pomeriggio</p>	Temperature: <i>montagna (min max)</i>	◀ ▲	
Temperature: <i>valli (min max)</i>		▼ ▲		

				<b>tendenza successiva</b>	attendibilità: ★★☆☆
 <p style="text-align: center;">ven 12 lug</p>	 <p style="text-align: center;">sab 13 lug</p>	 <p style="text-align: center;">dom 14 lug</p>	 <p style="text-align: center;">lun 15 lug</p>	<p>Venerdì rovesci alternati a qualche schiarita, sabato abbastanza soleggiato con qualche annuvolamento, domenica soleggiato, lunedì nuvolosità irregolare.</p>	

<b>09/07/2024</b>	<b>Temperatura Max di ieri (ore 12-18) °C</b>	<b>Temperatura Min di oggi (ore 00-08) °C</b>	<b>Precipitazioni ultime 24 ore (ore 08-08) mm</b>
Aosta - Mont-Fleury 577 m. slm	27.0	15.5	0.0
Ayas - Champoluc 1566 m. slm	19.8	9.0	0.0
Champorcher - Petit-Mont-Blanc 1640 m. slm	16.9	13.3	0.0
Cogne - Gimillan 1785 m. slm	19.5	10.3	0.0
Courmayeur - Dolonne 1200 m. slm	24.6	13.1	0.0
Donnas - Clapey 341 m. slm	27.1	18.4	0.0
Etroubles - Chevière 1339 m. slm	23.2	12.7	0.0
Gressoney-Saint-Jean - Bieltschocke 1370 m. slm	20.5	10.1	0.0
La Thuile - Les Granges 1637 m. slm	21.7	11.8	0.0
Morgex - Capoluogo 938 m. slm	26.8	15.9	0.0
Nus - Saint-Barthélemy - Osservatorio 1675 m. slm	20.8	12.9	0.0
Rhêmes-Notre-Dame - Chaudanne 1794 m. slm	18.9	8.7	0.0
Saint-Christophe - Aeroporto 545 m. slm	28.8	16.7	0.0
Saint-Vincent - Terme 626 m. slm	27.2	16.4	0.0
Valgrisenche - Menthieu 1859 m. slm	19.0	11.7	0.0
Valsavarenche - Pont 1951 m. slm	18.1	8.5	0.0
Valtournenche - Breuil Cervinia 1998 m. slm	18.5	8.5	0.0
Verrès - Capoluogo 375 m. slm	27.6	16.7	0.0
Villeneuve - S.R. Saint-Nicolas 839 m. slm	27.4	17.0	0.0

*(I dati riportati sono pubblicati con procedura automatica, non risultano pertanto validati)*