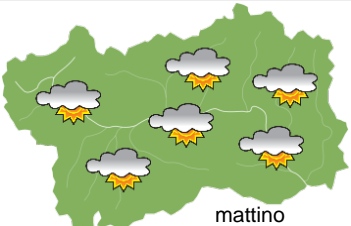
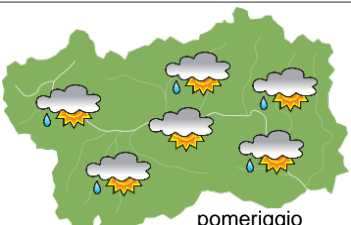
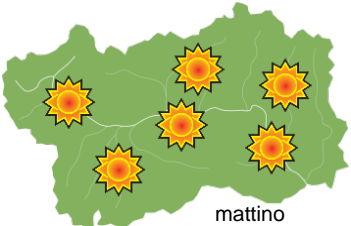
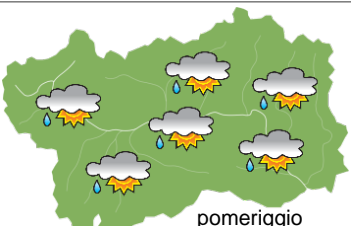

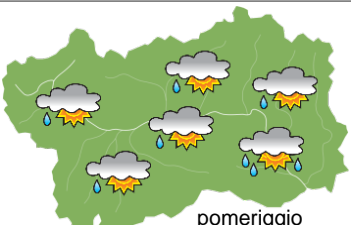



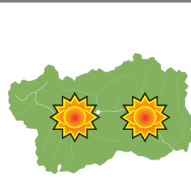
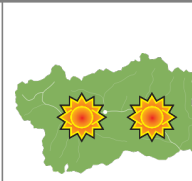
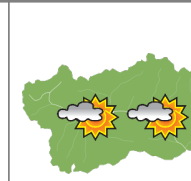
SITUAZIONE SINOTTICA

La Valle d'Aosta è interessata nella giornata odierna da correnti umide occidentali associate ad instabilità pomeridiana. Da domani il graduale avvicinamento di una saccatura dall'Inghilterra determina, dopo una mattinata di bel tempo, passaggi perturbati che, a intermittenza, interesseranno la regione fino alla serata di venerdì. Il successivo allontanamento sabato della saccatura e una rimonta anticiclonica determineranno poi tempo più stabile, almeno fino a martedì.

mercoledì 10 luglio 2024		attendibilità: ★★☆☆
	<p>Irregolarmente nuvoloso per nubi medio-alte e attività cumuliforme, localmente nuvoloso specie presso i rilievi maggiori. Rovesci sparsi, generalmente deboli e sporadici, più probabili sui rilievi NW-N e sul settore SE e i rilievi S, solo localmente moderati e temporaleschi. Dalla serata graduale esaurimento dei fenomeni con diminuzione della nuvolosità, fino a poco nuvoloso nella notte per addensamenti presso la dorsale W-NW.</p> <p>Venti: 3000 m deboli da SW in intensificazione a moderati e in graduale rotazione da W dal pomeriggio; nelle valli orientali e centrali brezze, moderate nel pomeriggio, in quelle occidentali da W-NW generalmente deboli con qualche episodio di foehn.</p> <p>Temperature: in lieve calo in montagna e in lieve aumento nelle valli. Zero termico: 4000 » 4300 m; T 1500: 14 » 21 °C; T 3000: 6 / 8 °C (valori nella libera atmosfera).</p> <p>Pressione: in lieve calo.</p>	
	Temperature: <i>montagna (max)</i> ▼	Segnalazioni: nulla da segnalare.
	Temperature: <i>valli (max)</i> ▲	

giovedì 11 luglio 2024		attendibilità: ★★☆☆
	<p>Prevalentemente sereno fino a metà mattina, in seguito parzialmente nuvoloso. Entro metà pomeriggio ulteriore incremento della nuvolosità fino a localmente nuvoloso con rovesci o temporali, in movimento da W verso E, localmente moderati.</p> <p>Venti: 3000 m W moderati, in graduale rotazione da SW da fine mattina e intensificazione fino a localmente forti; da W-NW nelle valli occidentali e brezze in quelle centrali e orientali, in generale deboli al mattino e moderati nel pomeriggio con raffiche.</p> <p>Temperature: in aumento nei valori massimi, sensibile nelle valli e nel fondovalle. Zero termico: 4500 » 4200 m; T 1500: 15 » 24 °C; T 3000: 5 » 10 °C (valori nella libera atmosfera).</p> <p>Pressione: in calo.</p>	
	Temperature: <i>montagna (min max)</i> ◀▶ ▲	Segnalazioni: caldo nel fondovalle.
	Temperature: <i>valli (min max)</i> ◀▶ ▲	

venerdì 12 luglio 2024		attendibilità: ★★☆☆
	<p>Fino a metà mattina nuvoloso o molto nuvoloso, poi tra parzialmente e irregolarmente nuvoloso, specie sui rilievi. Rovesci o temporali già dalla seconda parte della notte, localmente moderati specie a NW, in probabile pausa tra metà mattina e primo pomeriggio, poi nuovi fenomeni, moderati specie a SE. Miglioramento dalla tarda serata.</p> <p>Venti: 3000 m moderati generalmente da SW, in intensificazione a forti nel pomeriggio e rotazione da W; brezze nelle valli, moderate nelle ore centrali.</p> <p>Temperature: in sensibile calo nei valori massimi e in serata Zero termico: 4200 » 3500 m (valori nella libera atmosfera).</p> <p>Pressione: in calo.</p>	
	Temperature: <i>montagna (min max)</i> ◀▶ ▼	
	Temperature: <i>valli (min max)</i> ◀▶ ▼	

tendenza successiva				attendibilità: ★★☆☆
				<p>Sabato poco nuvoloso con qualche addensamento verso il Piemonte nel pomeriggio e qualche isolata debole precipitazione associata in serata. Da domenica ben soleggiato con incremento della nuvolosità martedì pomeriggio.</p>
sab 13 lug	dom 14 lug	lun 15 lug	mar 16 lug	

10/07/2024	Temperatura Max di ieri (ore 12-18) °C	Temperatura Min di oggi (ore 00-08) °C	Precipitazioni ultime 24 ore (ore 08-08) mm
Aosta - Mont-Fleury 577 m. slm	28,8	17,2	1,6
Ayas - Champoluc 1566 m. slm	21,3	10,1	0,0
Champorcher - Petit-Mont-Blanc 1640 m. slm	19,3	14,2	0,0
Cogne - Gimillan 1785 m. slm	21,3	11,6	0,0
Courmayeur - Dolonne 1200 m. slm	25,5	14,5	0,0
Donnas - Clapey 341 m. slm	28,9	20,8	0,0
Etroubles - Chevière 1339 m. slm	24,5	13,9	0,0
Gressoney-Saint-Jean - Bieltschocke 1370 m. slm	22,7	11,3	0,2
La Thuile - Les Granges 1637 m. slm	21,9	12,3	0,0
Morgex - Capoluogo 938 m. slm	28,0	16,5	0,0
Nus - Saint-Barthélemy - Osservatorio 1675 m. slm	22,6	14,2	0,0
Rhêmes-Notre-Dame - Chaudanne 1794 m. slm	-	10,6	0,0
Saint-Christophe - Aeroporto 545 m. slm	31,1	18,4	0,0
Saint-Vincent - Terme 626 m. slm	28,9	18,1	0,0
Valgrisenche - Menthiu 1859 m. slm	19,8	12,6	0,0
Valsavarenche - Pont 1951 m. slm	20,1	10,2	0,0
Valtournenche - Breuil Cervinia 1998 m. slm	19,8	10,6	0,0
Verrès - Capoluogo 375 m. slm	30,0	18,2	0,0
Villeneuve - S.R. Saint-Nicolas 839 m. slm	29,4	18,5	0,0

(I dati riportati sono pubblicati con procedura automatica, non risultano pertanto validati)