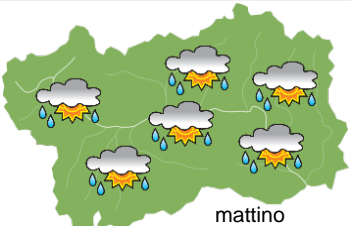
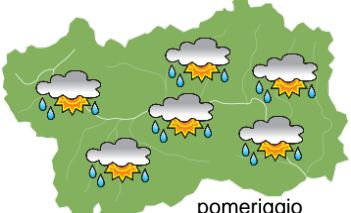

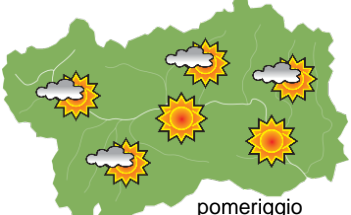








## SITUAZIONE SINOTTICA

Una perturbazione interessa oggi la Valle d'Aosta, seguita da correnti occidentali che porteranno un'alternanza di schiarite e annuvolamenti fino a lunedì, da martedì è probabile la rimonta di un promontorio anticiclonico.

| <b>venerdì 12 luglio 2024</b>  |  | attendibilità: ★★★                     |
|--|--|--|
| <br>mattino    | <p>Nuvolosità irregolare, con rovesci o temporali localmente intensi, più probabili tra la tarda mattinata e metà pomeriggio, alternati a qualche schiarita; cessazione dei fenomeni in serata, con deboli precipitazioni in alta valle.</p> <p><b>Venti:</b> 3000 m moderati sud-occidentali; episodi di foehn nelle valli superiori.</p> <p><b>Temperature:</b> in calo.</p> <p>Zero termico: 3700 » 3900 m; T 1500: 12 » 18 °C; T 3000: 4 » 7 °C (valori nella libera atmosfera).</p> <p><b>Pressione:</b> in calo.</p> |  |
| <br>pomeriggio | <p>Temperature: <i>montagna (max)</i> ▼</p> <p>Temperature: <i>valli (max)</i> ▼</p>   | <p><b>Segnalazioni:</b> temporali.</p> |

| <b>sabato 13 luglio 2024</b>   |  | attendibilità: ★★★                              |
|--|--|---|
| <br>mattino     | <p>Abbastanza soleggiato, con qualche nuvola medio-alta fino a metà giornata, annuvolamenti sui rilievi dal pomeriggio.</p> <p><b>Venti:</b> 3000 m moderati sud-occidentali; episodi di foehn nelle valli superiori.</p> <p><b>Temperature:</b> minime in calo, massime in lieve aumento nelle valli.</p> <p>Zero termico: 3300 » 3900 m; T 1500: 11 » 21 °C; T 3000: 2 » 7 °C (valori nella libera atmosfera).</p> <p><b>Pressione:</b> stazionaria.</p> |   |
| <br>pomeriggio | <p>Temperature: <i>montagna (min max)</i> ▼ ◀</p> <p>Temperature: <i>valli (min max)</i> ▼ ▲</p>   | <p><b>Segnalazioni:</b> nulla da segnalare.</p> |

| <b>domenica 14 luglio 2024</b>   |   | attendibilità: ★★★ |
|--|---|--------------------|
| <br>mattino    | <p>Soleggiato, con qualche nuvola alta, isolati annuvolamenti nel pomeriggio.</p> <p><b>Venti:</b> 3000 m moderati sud-occidentali, in attenuazione; episodi di foehn nelle valli superiori.</p> <p><b>Temperature:</b> in aumento tranne le minime nelle valli.</p> <p>Zero termico: 3600 » 4200 m (valori nella libera atmosfera).</p> <p><b>Pressione:</b> in lieve aumento.</p> |                    |
| <br>pomeriggio | <p>Temperature: <i>montagna (min max)</i> ▲ ▲</p> <p>Temperature: <i>valli (min max)</i> ▼ ▲</p>  |                    |

| <b>tendenza successiva</b>   |   |   |   | attendibilità: ★★★  |
|--|---|---|---|---|
| <br>lun 15 lug | <br>mar 16 lug | <br>mer 17 lug | <br>gio 18 lug | <p>Lunedì nuvolosità irregolare con qualche rovescio dal pomeriggio, in seguito soleggiato e caldo.</p> |

| <b>12/07/2024</b>                                 | <b>Temperatura Max<br/>di ieri<br/>(ore 12-18)<br/>°C</b> | <b>Temperatura Min<br/>di oggi<br/>(ore 00-08)<br/>°C</b> | <b>Precipitazioni<br/>ultime 24 ore<br/>(ore 08-08)<br/>mm</b> |
|---|---|---|--|
| Aosta - Mont-Fleury 577 m. slm                    | 30.3  | 17.1  | 13.0   |
| Ayas - Champoluc 1566 m. slm                      | 25.2  | 12.7  | 3.2  |
| Champorcher - Petit-Mont-Blanc 1640 m. slm        | 20.7  | 12.0  | 9.8  |
| Cogne - Gimillan 1785 m. slm                      | 22.7  | 10.2  | 8.0  |
| Courmayeur - Dolonne 1200 m. slm                  | 28.6  | 13.7  | 23.4   |
| Donnas - Clapey 341 m. slm                        | 30.3  | 20.4  | 3.4  |
| Etroubles - Chevière 1339 m. slm                  | 26.6  | 12.3  | 15.0   |
| Gressoney-Saint-Jean - Bieltschocke 1370 m. slm   | 24.2  | 14.1  | 4.4  |
| La Thuile - Les Granges 1637 m. slm               | 23.8  | 10.9  | 25.6   |
| Morgex - Capoluogo 938 m. slm                     | 31.3  | 15.3  | 19.4   |
| Nus - Saint-Barthélemy - Osservatorio 1675 m. slm | 23.8  | 11.7  | 5.8  |
| Rhêmes-Notre-Dame - Chaudanne 1794 m. slm         | 23.8  | 10.3  | 15.0   |
| Saint-Christophe - Aeroporto 545 m. slm           | 32.9  | 17.8  | 7.8  |
| Saint-Vincent - Terme 626 m. slm                  | 30.2  | 17.1  | 2.0  |
| Valgrisenche - Menthiu 1859 m. slm                | 22.8  | 9.8   | 17.8   |
| Valsavarenche - Pont 1951 m. slm                  | 22.4  | 10.3  | 11.8   |
| Valtournenche - Breuil Cervinia 1998 m. slm       | 21.6  | 10.2  | 8.4  |
| Verrès - Capoluogo 375 m. slm                     | 30.7  | 18.8  | 2.6  |
| Villeneuve - S.R. Saint-Nicolas 839 m. slm        | 32.2  | 16.2  | 11.2   |

*(I dati riportati sono pubblicati con procedura automatica, non risultano pertanto validati)*