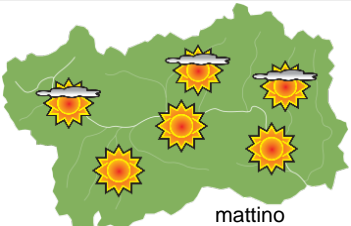
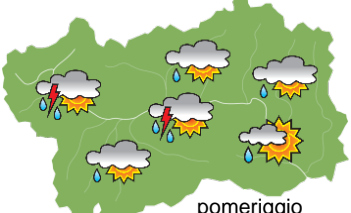
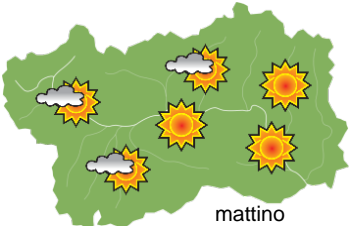
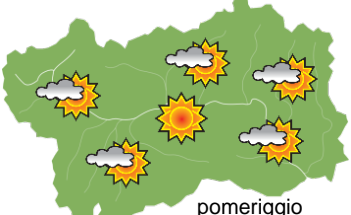

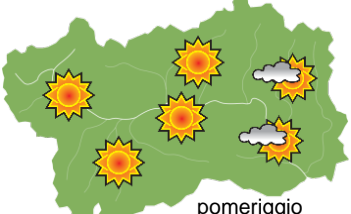






## SITUAZIONE SINOTTICA

Nella serata odierna transita a nord delle Alpi aria più fresca instabile, che determinerà rovesci e locali temporali sulla nostra regione. Da domani e sino a tutto sabato la regione alpina sarà interessata da correnti occidentali legate ad una struttura di alta pressione con aria calda a tutte le quote; il tempo sulla valle d'Aosta sarà prevalentemente stabile e caldo. Tra la notte di sabato e la mattina Nel fine settimana il temporaneo indebolimento della struttura di alta pressione potrebbe permettere il passaggio in quota di aria più fresca, con maggiore instabilità del tempo sulla nostra regione; tuttavia l'attendibilità previsionale al momento è bassa da sabato.

 <p>mattino</p>		<b>lunedì 15 luglio 2024</b>		attendibilità: ★★☆☆	
		<p>Sino a fine mattina cielo poco nuvoloso con cumuli in formazione sulle montagne. Nel pomeriggio nubi in progressivo aumento con cielo da parzialmente nuvoloso nelle valli a nuvoloso in montagna; dalle 17 circa cielo da nuvoloso a molto nuvoloso con primi rovesci sparsi possibili ovunque, più frequenti e a carattere temporalesco dalla serata, localmente di moderata intensità attorno al monte Bianco e nella valle centrale, in prosecuzione nella notte.</p> <p><b>Venti:</b> 3000 m al mattino da S deboli, nel pomeriggio da SW deboli, moderati dalla serata, localmente forti attorno al monte Bianco. Nelle valli da E-SE, al mattino deboli, nel pomeriggio moderati, temporaneamente forti tra Aosta e Chatillon.</p> <p><b>Temperature:</b> in lieve aumento.          Zero termico: 4200 / 4500 m; T 1500: 12 » 22 °C; T 3000: 6 » 10 °C (valori nella libera atmosfera)</p> <p><b>Pressione:</b> stazionaria.</p>			
 <p>pomeriggio</p>		Temperature: <i>montagna (max)</i> ▲	<b>Segnalazioni:</b> rovesci e locali temporali.		
		Temperature: <i>valli (max)</i> ▲			

 <p>mattino</p>		<b>martedì 16 luglio 2024</b>		attendibilità: ★★★★★	
		<p>Sino alle 8 circa ancora addensamenti sulle montagne di confine estero con possibili residui rovesci, già poco nuvoloso sul resto della regione. Poi cielo sereno o poco nuvoloso ovunque. Nel pomeriggio cumuli sulla dorsale di confine regionale, ma nel complesso ancora sereno nelle valli, poco nuvoloso in montagna.</p> <p><b>Venti:</b> 3000 m da W-SW, al mattino moderati, nel pomeriggio in indebolimento. Nelle valli occidentali e centrali da W, al mattino deboli, nel pomeriggio moderati; nelle vallate orientali da E-SE, al mattino deboli, nel pomeriggio intensificazione sino a localmente moderati.</p> <p><b>Temperature:</b> nelle valli minime stazionarie o localmente in calo, massime in aumento. In montagna, specie in alta montagna, in calo.</p> <p>Zero termico: 3600 » 4400 m; T 1500: 14 » 24 °C; T 3000: 3 » 10 °C (valori nella libera atmosfera).</p> <p><b>Pressione:</b> in aumento.</p>			
 <p>pomeriggio</p>		Temperature: <i>montagna (min max)</i> ▼ ▼	<b>Segnalazioni:</b> nulla da segnalare.		
		Temperature: <i>valli (min max)</i> ▲ ▲			

 <p>mattino</p>		<b>mercoledì 17 luglio 2024</b>		attendibilità: ★★★★★	
		<p>Cielo prevalentemente sereno per tutta la giornata; solamente qualche cumulo pomeridiano sulle montagne di confine regionale italiano.</p> <p><b>Venti:</b> 3000 m deboli, al mattino da S-SW, nel pomeriggio da W-SW. Nelle valli al mattino deboli variabili, nel pomeriggio da E-SE moderati.</p> <p><b>Temperature:</b> nelle valli ed in media montagna minime in calo, massime stazionarie. In alta montagna in lieve aumento.</p> <p>Zero termico: 4200 / 4500 m (valori nella libera atmosfera).</p> <p><b>Pressione:</b> in aumento.</p>			
 <p>pomeriggio</p>		Temperature: <i>montagna (min max)</i> ◀ ▲			
		Temperature: <i>valli (min max)</i> ▼ ◀			

 <p>gio 18 lug</p>				 <p>ven 19 lug</p>				 <p>sab 20 lug</p>				 <p>dom 21 lug</p>				<b>tendenza successiva</b> attendibilità: ★★☆☆			
<p>Giovedì e venerdì tempo stabile e soleggiato, temperature in aumento, caldo. Da sabato attendibilità previsionale bassa; sabato abbastanza soleggiato, possibile qualche rovescio pomeridiano a SE. Domenica maggiore instabilità, nuvolosità irregolare con addensamenti sui rilievi di confine estero, rovesci sparsi, più probabili in montagna.</p>																			

<b>15/07/2024</b>	<b>Temperatura Max di ieri (ore 12-18) °C</b>	<b>Temperatura Min di oggi (ore 00-08) °C</b>	<b>Precipitazioni ultime 24 ore (ore 08-08) mm</b>
Aosta - Mont-Fleury 577 m. slm	28,2	15,2	0,0
Ayas - Champoluc 1566 m. slm	21,1	8,4	0,0
Champorcher - Petit-Mont-Blanc 1640 m. slm	18,0	14,1	0,0
Cogne - Gimillan 1785 m. slm	20,6	9,9	0,0
Courmayeur - Dolonne 1200 m. slm	25,4	13,6	0,0
Donnas - Clapey 341 m. slm	28,3	18,7	0,0
Etroubles - Chevière 1339 m. slm	23,7	13,0	0,0
Gressoney-Saint-Jean - Bieltschocke 1370 m. slm	21,4	10,3	0,2
La Thuile - Les Granges 1637 m. slm	21,0	11,5	0,0
Morgex - Capoluogo 938 m. slm	28,8	14,9	0,0
Nus - Saint-Barthélemy - Osservatorio 1675 m. slm	20,6	12,5	0,0
Rhêmes-Notre-Dame - Chaudanne 1794 m. slm	20,6	8,0	0,0
Saint-Christophe - Aeroporto 545 m. slm	30,2	17,1	0,0
Saint-Vincent - Terme 626 m. slm	27,5	16,8	0,0
Valgrisenche - Menthieu 1859 m. slm	19,8	11,2	0,0
Valsavarenche - Pont 1951 m. slm	19,5	8,5	0,0
Valtournenche - Breuil Cervinia 1998 m. slm	19,4	9,4	0,0
Verrès - Capoluogo 375 m. slm	29,6	16,7	0,0
Villeneuve - S.R. Saint-Nicolas 839 m. slm	29,0	17,5	0,0

*(I dati riportati sono pubblicati con procedura automatica, non risultano pertanto validati)*