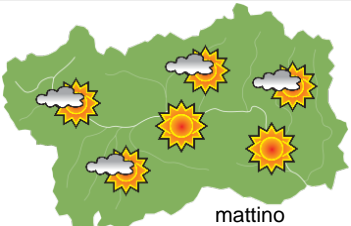
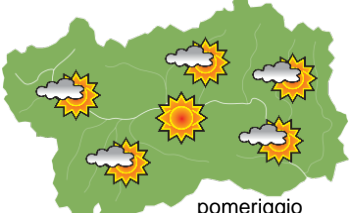
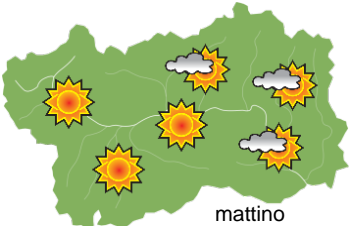
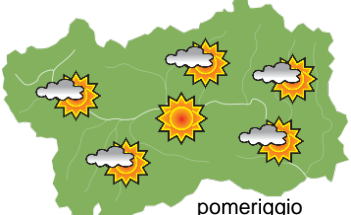








SITUAZIONE SINOTTICA

Correnti occidentali legate ad una struttura di alta pressione con aria calda a tutte le quote interessano la Valle d'Aosta fino alla giornata di sabato con tempo generalmente stabile e caldo. A partire dalla serata di sabato il temporaneo indebolimento della struttura di alta pressione potrebbe permettere il passaggio in quota di aria più fresca, con maggiore instabilità sulla regione per la giornata di domenica; l'attendibilità previsionale risulta però bassa per il fine settimana. Lunedì una nuova rimonta anticiclonica determina nuovamente tempo stabile.

 <p>mattino</p>		martedì 16 luglio 2024		attendibilità: ★★★	
		<p>Diminuzione della nuvolosità fino a parzialmente nuvoloso presso i rilievi, poco nuvoloso sul fondovalle entro le ore centrali. Nel pomeriggio cumuli specie presso i rilievi di confine regionale, altrove sereno o poco nuvoloso. Verso fine pomeriggio a SE potrebbe essere possibile qualche debole e isolato rovescio o temporale.</p> <p>Venti: 3000 m da W-SW moderati, in indebolimento dal pomeriggio; nelle valli occidentali e centrali da W deboli, moderati nel pomeriggio, in quelle orientali da E-SE deboli, in intensificazione nel pomeriggio fino a localmente moderati.</p> <p>Temperature: nelle valli in aumento, in montagna, specie in alta montagna, in calo. Zero termico: 3700 » 4400 m; T 1500: 13 » 23 °C; T 3000: 4 » 8 °C (valori nella libera atmosfera).</p> <p>Pressione: in aumento.</p>			
 <p>pomeriggio</p>		Temperature: <i>montagna (max)</i>	▼	Segnalazioni: nulla da segnalare.	
		Temperature: <i>valli (max)</i>	▲		

 <p>mattino</p>		mercoledì 17 luglio 2024		attendibilità: ★★★	
		<p>Al mattino prevalentemente sereno sui settori W e centro-W, parzialmente nuvoloso a E e centro-E. Cumuli pomeridiani presso i rilievi, in particolare quelli a confine con il Piemonte, dove è probabile qualche isolato rovescio o temporale dalle prime ore del pomeriggio.</p> <p>Venti: 3000 m deboli da S-SW al mattino, da W-SW al pomeriggio; nelle valli al mattino deboli variabili, nel pomeriggio da E-SE moderati nelle valli centrali e orientali, da W-NW generalmente deboli in quelle occidentali.</p> <p>Temperature: massime in lieve aumento nel fondovalle, nelle valli ed in media montagna pressoché stazionarie, in alta montagna in lieve aumento. Zero termico: 4200 / 4500 m; T 1500: 13 » 21 °C; T 3000: 6 » 10 °C (valori nella libera atmosfera).</p> <p>Pressione: in aumento.</p>			
 <p>pomeriggio</p>		Temperature: <i>montagna (min max)</i>	▲ ▲	Segnalazioni: nulla da segnalare.	
		Temperature: <i>valli (min max)</i>	◄ ►		

 <p>mattino</p>		giovedì 18 luglio 2024		attendibilità: ★★★	
		<p>Possibilità di strati o foschie nelle valli fino al mattino presto, in graduale dissolvimento. Prevalentemente sereno per tutta la giornata con qualche passaggio di nubi alte, eccetto a S ed E parzialmente nuvoloso fino alle ore centrali, poi via via più sereno.</p> <p>Venti: 3000 m deboli dai quadranti occidentali, localmente moderati nel pomeriggio; nelle valli al mattino assenti o deboli variabili, brezze nel pomeriggio.</p> <p>Temperature: in aumento. Zero termico: 4400 » 4700 m (valori nella libera atmosfera).</p> <p>Pressione: in aumento.</p>			
 <p>pomeriggio</p>		Temperature: <i>montagna (min max)</i>	▲ ▲		
		Temperature: <i>valli (min max)</i>	▲ ▲		

tendenza successiva				attendibilità: ★★★	
 <p>ven 19 lug</p>	 <p>sab 20 lug</p>	 <p>dom 21 lug</p>	 <p>lun 22 lug</p>	<p>Venerdì e sabato ben soleggiato con qualche addensamento sui rilievi, associato a deboli precipitazioni sparse nei pomeriggi, specie a E. Incremento della nuvolosità da sabato sera, cielo irregolarmente nuvoloso domenica e maggiore instabilità con rovesci sparsi, più probabili in montagna dalle ore centrali. Lunedì soleggiato.</p>	

16/07/2024	Temperatura Max di ieri (ore 12-18) °C	Temperatura Min di oggi (ore 00-08) °C	Precipitazioni ultime 24 ore (ore 08-08) mm
Aosta - Mont-Fleury 577 m. slm	29,6	16,9	8,8
Ayas - Champoluc 1566 m. slm	21,4	11,8	1,4
Champorcher - Petit-Mont-Blanc 1640 m. slm	19,0	13,7	0,0
Cogne - Gimillan 1785 m. slm	21,2	11,3	3,2
Courmayeur - Dolonne 1200 m. slm	26,0	14,2	5,4
Donnas - Clapey 341 m. slm	29,3	21,4	0,0
Etroubles - Chevière 1339 m. slm	23,7	13,3	1,0
Gressoney-Saint-Jean - Bieltschocke 1370 m. slm	22,9	12,8	0,4
La Thuile - Les Granges 1637 m. slm	22,5	11,5	4,4
Morgex - Capoluogo 938 m. slm	29,3	16,1	1,8
Nus - Saint-Barthélemy - Osservatorio 1675 m. slm	21,8	12,8	2,2
Rhêmes-Notre-Dame - Chaudanne 1794 m. slm	-	11,5	12,4
Saint-Christophe - Aeroporto 545 m. slm	31,1	18,3	4,6
Saint-Vincent - Terme 626 m. slm	28,9	18,1	1,2
Valgrisenche - Menthiu 1859 m. slm	19,5	11,0	15,0
Valsavarenche - Pont 1951 m. slm	20,7	10,9	3,8
Valtournenche - Breuil Cervinia 1998 m. slm	19,4	10,5	5,8
Verrès - Capoluogo 375 m. slm	29,6	18,8	0,2
Villeneuve - S.R. Saint-Nicolas 839 m. slm	29,6	17,1	4,4

(I dati riportati sono pubblicati con procedura automatica, non risultano pertanto validati)