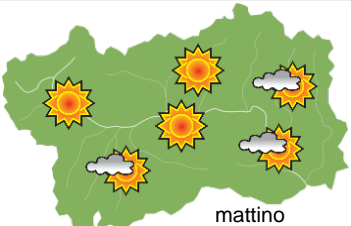
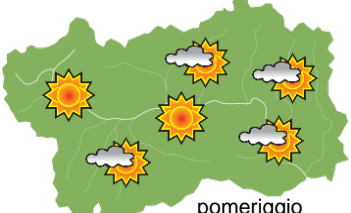



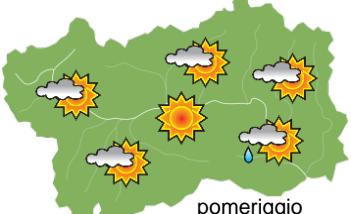






SITUAZIONE SINOTTICA

Un vasto anticiclone interessa buona parte dell'Europa favorendo sulla nostra regione condizioni abbastanza stabili e soleggiate, salvo la debole possibilità di qualche isolato rovescio di calore che tenderà ad aumentare sensibilmente domenica, quando una saccatura nord-atlantica tenderà ad espandersi verso le Alpi, apportando maggior umidità e instabilità.

giovedì 18 luglio 2024		attendibilità: ★★☆☆
 <p>mattino</p>	<p>Qualche strato medio-basso al mattino in graduale dissolvimento fino a cielo sereno o poco nuvoloso con transito di qualche velatura e cumuli sui rilievi, più probabili sul settore sud-orientale, con basso rischio di qualche isolato rovescio o locale temporale dalle ore più calde.</p> <p>Venti: 3000 m deboli o moderati dai quadranti occidentali; brezze pomeridiane da deboli a moderate nelle valli</p> <p>Temperature: in aumento.</p> <p>Zero termico: 4300 » 4600 m; T 1500: 15 » 25 °C; T 3000: 6 » 11 °C (valori nella libera atmosfera).</p> <p>Pressione: in aumento.</p>	
 <p>pomeriggio</p>	<p>Temperature: <i>montagna (max)</i> ▲</p>	<p>Segnalazioni: nulla da segnalare.</p>
	<p>Temperature: <i>valli (max)</i> ▲</p>	

venerdì 19 luglio 2024		attendibilità: ★★★☆☆
 <p>mattino</p>	<p>Sereno o poco nuvoloso con cumuli pomeridiani sui rilievi associati a un basso rischio di qualche isolato rovescio, più probabile su quelli meridionali e orientali a confine col Piemonte.</p> <p>Venti: 3000 m deboli o moderati dai quadranti occidentali in rotazione da NW al pomeriggio; deboli variabili al mattino nelle valli con brezze pomeriane, generalmente deboli sul settore sud-orientale e episodi di foehn da deboli a moderati in quello nord-orientale.</p> <p>Temperature: senza variazioni di rilievo.</p> <p>Zero termico: 4200 » 4400 m; T 1500: 15 » 26 °C; T 3000: 5 » 9 °C (valori nella libera atmosfera).</p> <p>Pressione: in calo alla sera.</p>	
 <p>pomeriggio</p>	<p>Temperature: <i>montagna (min max)</i> ◀◀</p>	<p>Segnalazioni: nulla da segnalare.</p>
	<p>Temperature: <i>valli (min max)</i> ◀◀</p>	

sabato 20 luglio 2024		attendibilità: ★★☆☆
 <p>mattino</p>	<p>Sereno o poco nuvoloso con attività cumuliforme pomeridiana, specie sui rilievi associati al rischio di qualche isolato rovescio, più probabile su quelli meridionali e orientali a confine col Piemonte.</p> <p>Venti: 3000 m tra deboli e moderati, localmente forti dai quadranti occidentali in attenuazione e rotazione dai quadranti meridionali dal tardo pomeriggio fino a deboli; NW da deboli a moderati nelle valli in attenuazione e cessazione alla sera.</p> <p>Temperature: senza variazioni di rilievo.</p> <p>Zero termico: 4300 » 4400 m (valori nella libera atmosfera).</p> <p>Pressione: in calo.</p>	
 <p>pomeriggio</p>	<p>Temperature: <i>montagna (min max)</i> ◀◀</p>	
	<p>Temperature: <i>valli (min max)</i> ◀◀</p>	

tendenza successiva				attendibilità: ★★☆☆
 <p>dom 21 lug</p>	 <p>lun 22 lug</p>	 <p>mar 23 lug</p>	 <p>mer 24 lug</p>	<p>Nuvolosità irregolare e temperature in lieve flessione domenica associata a instabilità che potrà portare locali rovesci, anche a carattere temporalesco; più stabile e soleggiato nei giorni a seguire con probabile presenza di foehn lunedì.</p>

18/07/2024	Temperatura Max di ieri (ore 12-18) °C	Temperatura Min di oggi (ore 00-08) °C	Precipitazioni ultime 24 ore (ore 08-08) mm
Aosta - Mont-Fleury 577 m. slm	30,0	18,5	0,0
Ayas - Champoluc 1566 m. slm	22,5	9,9	0,0
Champorcher - Petit-Mont-Blanc 1640 m. slm	20,8	15,0	0,0
Cogne - Gimillan 1785 m. slm	22,6	11,7	0,0
Courmayeur - Dolonne 1200 m. slm	28,2	13,9	0,0
Donnas - Clapey 341 m. slm	30,6	21,1	0,0
Etroubles - Chevière 1339 m. slm	25,7	14,2	4,0
Gressoney-Saint-Jean - Bieltschocke 1370 m. slm	24,2	11,9	0,0
La Thuile - Les Granges 1637 m. slm	23,5	12,4	0,0
Morgex - Capoluogo 938 m. slm	30,4	16,4	0,0
Nus - Saint-Barthélemy - Osservatorio 1675 m. slm	23,3	14,5	0,0
Rhêmes-Notre-Dame - Chaudanne 1794 m. slm	21,2	9,0	0,0
Saint-Christophe - Aeroporto 545 m. slm	32,5	20,0	0,0
Saint-Vincent - Terme 626 m. slm	30,0	19,0	0,0
Valgrisenche - Menthieu 1859 m. slm	21,8	12,1	0,0
Valsavarenche - Pont 1951 m. slm	20,7	9,8	0,0
Valtournenche - Breuil Cervinia 1998 m. slm	21,3	9,6	0,0
Verrès - Capoluogo 375 m. slm	31,3	18,9	0,0
Villeneuve - S.R. Saint-Nicolas 839 m. slm	31,1	20,0	0,0

(I dati riportati sono pubblicati con procedura automatica, non risultano pertanto validati)