
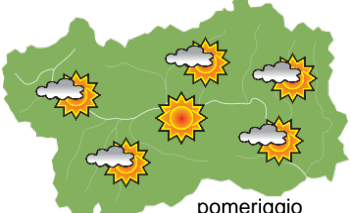
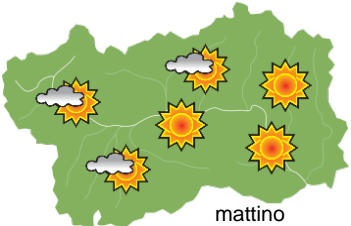
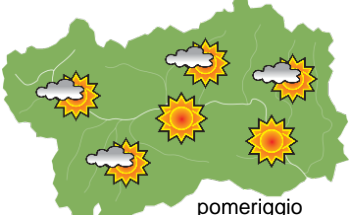
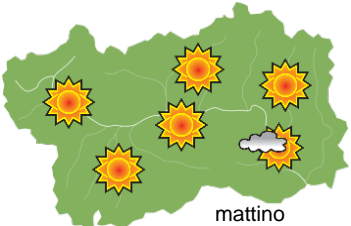
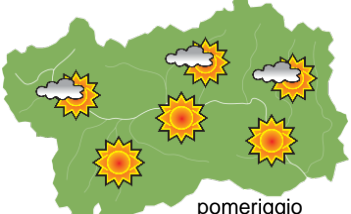






## SITUAZIONE SINOTTICA

Le Alpi si trovano al margine tra un anticiclone atlantico e una circolazione depressionaria nei pressi delle Isole britanniche; ne conseguono condizioni prevalentemente soleggiate e stabili con qualche episodio di foehn tra oggi e domani per la differenza barica tra i due versanti. Domenica l'espansione della citata saccatura potrebbe portare a un aumento della nuvolosità per l'ingresso di aria più umida, ma ancora da confermare.

		<b>martedì 23 luglio 2024</b>		attendibilità: ★★☆☆
 <p style="text-align: center;">mattino</p>	Sereno o poco nuvoloso per debole attività cumuliforme pomeridiana sui rilievi associata un rischio remoto di qualche isolato e locale rovescio. <b>Venti:</b> 3000 m al mattino deboli da SW in rotazione da W e poi NW in intensificazione fino a moderati; episodi di foehn nelle valli, da deboli a moderati. <b>Temperature:</b> in calo dalla sera. Zero termico: 4400 » 4000 m; T 1500: 13 » 22 °C; T 3000: 5 » 7 °C (valori nella libera atmosfera). <b>Pressione:</b> in lieve aumento.			
	Temperature: <i>montagna (max)</i>	▲	<b>Segnalazioni:</b> nulla da segnalare.	
 <p style="text-align: center;">pomeriggio</p>	Temperature: <i>valli (max)</i>	◄		

		<b>mercoledì 24 luglio 2024</b>		attendibilità: ★★☆☆
 <p style="text-align: center;">mattino</p>	Sereno o poco nuvoloso per debole attività cumuliforme pomeridiana sui rilievi. <b>Venti:</b> 3000 m NW da deboli a moderati in attenuazione e temporanea cessazione in serata; episodi di foehn nelle valli da deboli a moderati in ritiro da metà giornata nelle valli superiori con brezze in quelle sud-orientali e centrali. <b>Temperature:</b> in quota minime in flessione e massime in aumento. Zero termico: 3900 » 4500 m; T 1500: 13 » 24 °C; T 3000: 6 » 9 °C (valori nella libera atmosfera). <b>Pressione:</b> in lieve calo.			
	Temperature: <i>montagna (min max)</i>	▼ ▲	<b>Segnalazioni:</b> nulla da segnalare.	
 <p style="text-align: center;">pomeriggio</p>	Temperature: <i>valli (min max)</i>	◄ ◄		

		<b>giovedì 25 luglio 2024</b>		attendibilità: ★★☆☆
 <p style="text-align: center;">mattino</p>	Sereno o poco nuvoloso per debole attività cumuliforme pomeridiana sui rilievi e temporaneo transito di sottili velature. <b>Venti:</b> 3000 m NW da deboli a moderati in rotazione da W in serata; brezze pomeridiane nelle valli. <b>Temperature:</b> massime in lieve aumento. Zero termico: 4100 » 4600 m (valori nella libera atmosfera). <b>Pressione:</b> in lieve calo.			
	Temperature: <i>montagna (min max)</i>	◄ ▲		
 <p style="text-align: center;">pomeriggio</p>	Temperature: <i>valli (min max)</i>	◄ ▲		

				<b>tendenza successiva</b>	attendibilità: ★★☆☆
 <p style="text-align: center;">ven 26 lug</p>	 <p style="text-align: center;">sab 27 lug</p>	 <p style="text-align: center;">dom 28 lug</p>	 <p style="text-align: center;">lun 29 lug</p>	Venerdì e sabato sereno o poco nuvoloso per debole attività cumuliforme pomeridiana sui rilievi; possibile aumento della nuvolosità domenica; lunedì prevalentemente soleggiato.	

<b>23/07/2024</b>	<b>Temperatura Max di ieri (ore 12-18) °C</b>	<b>Temperatura Min di oggi (ore 00-08) °C</b>	<b>Precipitazioni ultime 24 ore (ore 08-08) mm</b>
Aosta - Mont-Fleury 577 m. slm	32,3	15,3	0,0
Ayas - Champoluc 1566 m. slm	23,4	9,5	0,0
Champorcher - Petit-Mont-Blanc 1640 m. slm	21,4	14,3	0,0
Cogne - Gimillan 1785 m. slm	22,0	10,9	0,0
Courmayeur - Dolonne 1200 m. slm	26,3	13,6	0,0
Donnas - Clapey 341 m. slm	31,6	20,3	0,0
Etroubles - Chevière 1339 m. slm	23,5	13,0	0,0
Gressoney-Saint-Jean - Bieltschocke 1370 m. slm	24,2	11,7	0,0
La Thuile - Les Granges 1637 m. slm	20,9	12,0	0,0
Morgex - Capoluogo 938 m. slm	28,2	16,5	0,0
Nus - Saint-Barthélemy - Osservatorio 1675 m. slm	22,1	13,7	0,0
Rhêmes-Notre-Dame - Chaudanne 1794 m. slm	21,7	8,5	0,0
Saint-Christophe - Aeroporto 545 m. slm	34,1	16,9	0,0
Saint-Vincent - Terme 626 m. slm	30,9	17,2	0,0
Valgrisenche - Menthiu 1859 m. slm	20,3	11,9	0,0
Valsavarenche - Pont 1951 m. slm	19,4	9,1	0,0
Valtournenche - Breuil Cervinia 1998 m. slm	21,0	9,3	0,0
Verrès - Capoluogo 375 m. slm	34,0	18,1	0,0
Villeneuve - S.R. Saint-Nicolas 839 m. slm	31,3	17,8	0,0

*(I dati riportati sono pubblicati con procedura automatica, non risultano pertanto validati)*