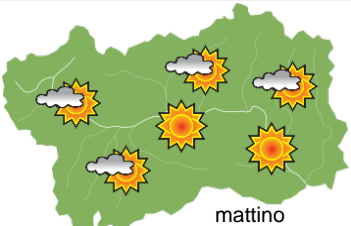

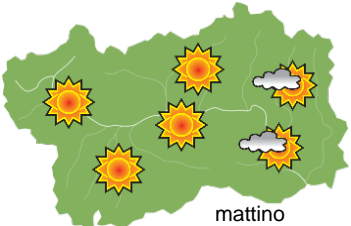

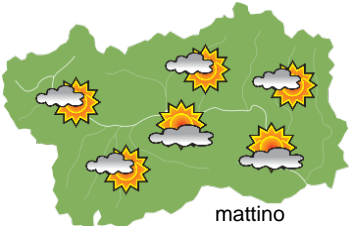
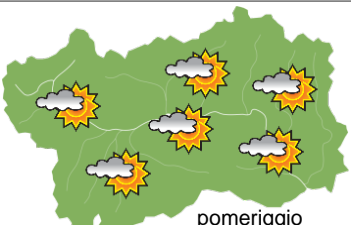





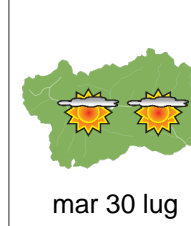
SITUAZIONE SINOTTICA

Un promontorio di origine atlantico-nordafricana interessa la regione determinando tempo generalmente stabile ma con nuvolosità variabile almeno fino a venerdì. Nel fine settimana il graduale avvicinamento di una saccatura dall'Inghilterra indebolisce la struttura anticiclonica, determinando alcune precipitazioni, generalmente deboli e limitate ad alcuni settori della regione. I primi giorni della settimana prossima saranno nuovamente caratterizzati da alta pressione e stabilità.

mercoledì 24 luglio 2024		attendibilità: ★★☆☆
 mattino	<p>Prevalentemente sereno o poco nuvoloso per passaggi di nubi alte al mattino e cumuli, in particolare nel pomeriggio e presso i rilievi di confine.</p> <p>Venti: 3000 m da W-NW generalmente deboli, in ulteriore attenuazione in serata; nelle valli orientali e centrali brezze, moderati nel pomeriggio, in quelle occidentali da W-NW generalmente deboli; moderati da WSW sulle testate vallive occidentali e da N su quelle settentrionali.</p> <p>Temperature: pressoché stazionarie.</p> <p>Zero termico: 4300 / 4600 m; T 1500: 13 » 24 °C; T 3000: 6 » 10 °C (valori nella libera atmosfera)</p> <p>Pressione: in calo.</p>	
 pomeriggio	<p>Temperature: <i>montagna (max)</i> <></p> <p>Temperature: <i>valli (max)</i> <></p>	<p>Segnalazioni: nulla da segnalare.</p>

giovedì 25 luglio 2024		attendibilità: ★★☆☆
 mattino	<p>Nubi medio-alte fino al mattino presto e possibili nubi basse nelle valli orientali, poi prevalentemente sereno eccetto presso i rilievi E-S per addensamenti. Dal pomeriggio da parzialmente a irregolarmente nuvoloso per passaggi di nubi alte e spesse e cumuli, specie a E-SE e a N, con la possibilità di isolati rovesci verso sera sui rilievi E e NE. Aumento della nuvolosità nelle valli dalla sera.</p> <p>Venti: 3000 m deboli da NW, in parziale rotazione da W da metà pomeriggio; nelle valli assenti o deboli variabili fino a metà mattina poi da E-SE, moderati nel pomeriggio con raffiche localmente forti.</p> <p>Temperature: pressoché stazionarie.</p> <p>Zero termico: 4100 / 4400 m; T 1500: 14 » 26 °C; T 3000: 6 » 11 °C (valori nella libera atmosfera)</p> <p>Pressione: in lieve calo.</p>	
 pomeriggio	<p>Temperature: <i>montagna (min max)</i> <> <></p> <p>Temperature: <i>valli (min max)</i> <> <></p>	<p>Segnalazioni: nulla da segnalare.</p>

venerdì 26 luglio 2024		attendibilità: ★★☆☆
 mattino	<p>Nubi stratiformi o foschie nelle valli fino al mattino, in graduale dissolvimento sul fondovalle, Altrove, entro metà mattina, da poco a irregolarmente nuvoloso, specie presso i rilievi di confine, con la possibilità di qualche isolata e debole precipitazione su quelli S e E nel pomeriggio.</p> <p>Venti: 3000 m deboli da WSW, in intensificazione fino a moderati nel pomeriggio, poi in attenuazione; nelle valli assenti o deboli variabili fino a metà mattina poi da E-SE, moderati nel pomeriggio.</p> <p>Temperature: pressoché stazionarie.</p> <p>Zero termico: 4600 » 4200 m (valori nella libera atmosfera).</p> <p>Pressione: in aumento.</p>	
 pomeriggio	<p>Temperature: <i>montagna (min max)</i> <> <></p> <p>Temperature: <i>valli (min max)</i> <> <></p>	

tendenza successiva				attendibilità: ★★☆☆
 sab 27 lug	 dom 28 lug	 lun 29 lug	 mar 30 lug	<p>Sabato possibili nubi basse nelle valli fino al mattino presto, poi soleggiato con addensamenti sui rilievi E e S e possibili rovesci verso sera a SE. Domenica soleggiato con addensamenti dal pomeriggio a N-NW associati a possibili precipitazioni. Da lunedì soleggiato, passaggi di nubi alte da martedì pomeriggio.</p>

24/07/2024	Temperatura Max di ieri (ore 12-18) °C	Temperatura Min di oggi (ore 00-08) °C	Precipitazioni ultime 24 ore (ore 08-08) mm
Aosta - Mont-Fleury 577 m. slm	32,6	15,1	0,0
Ayas - Champoluc 1566 m. slm	24,9	8,7	0,0
Champorcher - Petit-Mont-Blanc 1640 m. slm	20,6	13,6	0,0
Cogne - Gimillan 1785 m. slm	24,0	10,4	0,0
Courmayeur - Dolonne 1200 m. slm	28,0	14,3	0,0
Donnas - Clapey 341 m. slm	30,6	22,9	4,4
Etroubles - Chevière 1339 m. slm	25,5	14,0	0,0
Gressoney-Saint-Jean - Bieltschocke 1370 m. slm	24,4	11,5	0,0
La Thuile - Les Granges 1637 m. slm	22,4	11,7	0,0
Morgex - Capoluogo 938 m. slm	29,7	17,8	0,0
Nus - Saint-Barthélemy - Osservatorio 1675 m. slm	23,8	13,5	0,0
Rhêmes-Notre-Dame - Chaudanne 1794 m. slm	22,4	7,7	0,0
Saint-Christophe - Aeroporto 545 m. slm	34,9	18,2	0,0
Saint-Vincent - Terme 626 m. slm	29,9	18,5	0,0
Valgrisenche - Menthieu 1859 m. slm	21,3	12,1	0,0
Valsavarenche - Pont 1951 m. slm	21,6	8,3	0,0
Valtournenche - Breuil Cervinia 1998 m. slm	20,7	8,8	0,0
Verrès - Capoluogo 375 m. slm	31,6	18,7	0,0
Villeneuve - S.R. Saint-Nicolas 839 m. slm	32,8	19,8	0,0

(I dati riportati sono pubblicati con procedura automatica, non risultano pertanto validati)