








SITUAZIONE SINOTTICA

Oggi e domani la presenza di correnti moderatamente umide dall'Atlantico, per effetto di una saccatura sull'Europa del nord, favoriscono maggior instabilità e un incremento dell'umidità. Da domani l'espansione dal Mediterraneo di un robusto anticiclone, favorirà condizioni maggiormente soleggiate e stabili con temperature in lieve rialzo fino a metà della prossima settimana. Successivamente l'indebolimento della citata alta pressione dovrebbe favorire una lieve e graduale flessione delle temperature e una maggiore instabilità.

 <p>mattino</p>		venerdì 26 luglio 2024		attendibilità: ★★☆☆
		<p>Nuvolosità irregolare al primo mattino in parziale dissolvimento fino a cielo abbastanza soleggiato con attività cumuliforme pomeridiana associata a qualche locale rovescio, talvolta temporalesco, dalle ore più calde e in serata, più probabile sui rilievi a confine con il Piemonte.</p> <p>Venti: 3000 m da deboli a moderati dai quadranti occidentali; brezze pomeridiane nelle valli, moderate dalle ore centrali con raffiche localmente forti.</p> <p>Temperature: pressoché stazionarie o al più in lieve aumento.</p> <p>Zero termico: 4400 » 4600 m; T 1500: 15 » 24 °C; T 3000: 7 » 11 °C (valori nella libera atmosfera).</p> <p>Pressione: in lieve aumento.</p>		
 <p>pomeriggio</p>		Temperature: <i>montagna (max)</i>	↔	Segnalazioni: nulla da segnalare.
		Temperature: <i>valli (max)</i>	↔	

 <p>mattino</p>		sabato 27 luglio 2024		attendibilità: ★★☆☆
		<p>Abbastanza soleggiato con schiarite più ampie nelle ore centrali, transito di nubi alte e attività cumuliforme, specie dal pomeriggio e sui rilievi, in particolare in quelli a confine col Piemonte, associata a locali rovesci, localmente anche a carattere temporalesco.</p> <p>Venti: 3000 m da deboli a moderati dai quadranti occidentali; brezze pomeridiane nelle valli, moderate dalle ore centrali con raffiche localmente forti.</p> <p>Temperature: senza variazioni di rilievo o in lieve aumento.</p> <p>Zero termico: 4400 » 4600 m; T 1500: 15 » 25 °C; T 3000: 7 » 11 °C (valori nella libera atmosfera).</p> <p>Pressione: in lieve aumento.</p>		
 <p>pomeriggio</p>		Temperature: <i>montagna (min max)</i>	↔ ▲	Segnalazioni: nulla da segnalare.
		Temperature: <i>valli (min max)</i>	↔ ▲	

 <p>mattino</p>		domenica 28 luglio 2024		attendibilità: ★★☆☆
		<p>Sereno o poco nuvoloso per debole attività cumuliforme, specie sui rilievi e rischio remoto di qualche isolato rovescio.</p> <p>Venti: 3000 m da deboli a moderati dai quadranti occidentali; brezze al primo pomeriggio nelle valli SE e centrali con qualche debole episodio di foehn da fine mattinata in quelle superiori in rinforzo fino a moderati e in espansione pomeridiana anche al resto della regione.</p> <p>Temperature: in lieve aumento</p> <p>Zero termico: 4500 » 4800 m (valori nella libera atmosfera).</p> <p>Pressione: in lieve aumento.</p>		
 <p>pomeriggio</p>		Temperature: <i>montagna (min max)</i>	↔ ▲ ▲	
		Temperature: <i>valli (min max)</i>	↔ ▲ ▲	

tendenza successiva				attendibilità: ★★☆☆
 <p>lun 29 lug mar 30 lug mer 31 lug gio 1 ago</p>				<p>In prevalenza soleggiato con debole attività cumuliforme pomeridiana, in aumento da metà settimana, quando le temperature saranno in lieve flessione e l'instabilità tenderà ad aumentare.</p>

26/07/2024	Temperatura Max di ieri (ore 12-18) °C	Temperatura Min di oggi (ore 00-08) °C	Precipitazioni ultime 24 ore (ore 08-08) mm
Aosta - Mont-Fleury 577 m. slm	29,0	18,6	0,0
Ayas - Champoluc 1566 m. slm	21,7	11,8	0,0
Champorcher - Petit-Mont-Blanc 1640 m. slm	19,4	14,0	0,0
Cogne - Gimillan 1785 m. slm	22,7	12,1	0,0
Courmayeur - Dolonne 1200 m. slm	28,2	15,4	0,0
Donnas - Clapey 341 m. slm	29,2	20,8	0,0
Etroubles - Chevière 1339 m. slm	24,6	14,0	0,0
Gressoney-Saint-Jean - Bieltschocke 1370 m. slm	22,6	13,5	0,0
La Thuile - Les Granges 1637 m. slm	23,7	12,7	3,8
Morgex - Capoluogo 938 m. slm	29,1	16,3	0,0
Nus - Saint-Barthélemy - Osservatorio 1675 m. slm	21,8	14,0	0,0
Rhêmes-Notre-Dame - Chaudanne 1794 m. slm	-	10,0	0,0
Saint-Christophe - Aeroporto 545 m. slm	31,6	20,3	0,0
Saint-Vincent - Terme 626 m. slm	28,9	19,7	0,0
Valgrisenche - Menthieu 1859 m. slm	22,4	12,0	0,0
Valsavarenche - Pont 1951 m. slm	21,4	9,9	0,0
Valtournenche - Breuil Cervinia 1998 m. slm	21,2	10,1	0,0
Verrès - Capoluogo 375 m. slm	29,8	20,3	0,0
Villeneuve - S.R. Saint-Nicolas 839 m. slm	30,3	19,7	0,0

(I dati riportati sono pubblicati con procedura automatica, non risultano pertanto validati)