
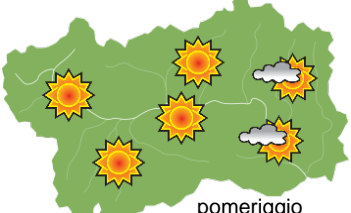

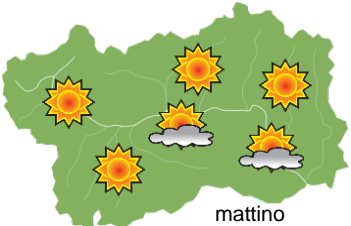
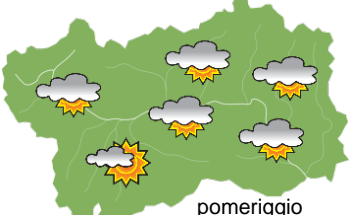

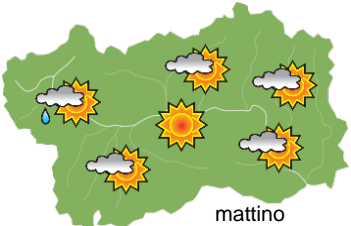
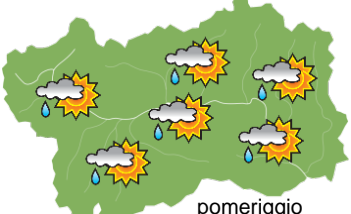







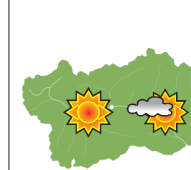
SITUAZIONE SINOTTICA

Un promontorio anticiclonico sul Mediterraneo determina tempo in prevalenza soleggiato e caldo in Valle d'Aosta fino a domani. In seguito l'anticiclone si indebolisce: una struttura depressionaria si avvicina e porta aria lievemente più fresca con qualche precipitazione sparsa fino a venerdì. Nel fine settimana si prospetta nuovamente bel tempo.

 <p>mattino</p>		lunedì 29 luglio 2024		attendibilità: ★★★	
		Soleggiato con qualche nuvola dal pomeriggio, in particolare presso il Piemonte. Venti: 3000 m moderati dai quadranti NW; episodi di foehn nelle valli, e brezze pomeridiane in media e bassa Valle. Temperature: in lieve aumento nelle valli. Zero termico: 4300 » 4800 m; T 1500: 14 » 27 °C; T 3000: 9 » 14 °C (valori nella libera atmosfera). Pressione: in lieve calo.			
 <p>pomeriggio</p>		Temperature: <i>montagna (max)</i>	Segnalazioni: caldo nel fondovalle.		
		Temperature: <i>valli (max)</i>			

 <p>mattino</p>		martedì 30 luglio 2024		attendibilità: ★★★☆	
		Cielo soleggiato o abbastanza soleggiato per la possibilità di nuvole basse nelle valli, in dissolvimento. Nubi in aumento dal pomeriggio con isolati rovesci, anche temporaleschi. Venti: 3000 m deboli settentrionali, in rotazione da S dal pomeriggio; brezze nelle valli. Temperature: in lieve aumento nelle valli. Zero termico: 4600 » 4800 m; T 1500: 16 » 27 °C; T 3000: 10 » 14 °C (valori nella libera atmosfera). Pressione: in lieve calo.			
 <p>pomeriggio</p>		Temperature: <i>montagna (min max)</i>	Segnalazioni: caldo nel fondovalle.		
		Temperature: <i>valli (min max)</i>			

 <p>mattino</p>		mercoledì 31 luglio 2024		attendibilità: ★★★☆	
		Mercoledì abbastanza soleggiato e caldo, con annuvolamenti e rovesci. Venti: 3000 m moderati occidentali; brezze nelle valli. Temperature: in lieve calo. Zero termico: 4200 » 4600 m (valori nella libera atmosfera). Pressione: ancora in calo.			
 <p>pomeriggio</p>		Temperature: <i>montagna (min max)</i>			
		Temperature: <i>valli (min max)</i>			

 <p>gio 1 ago</p>				 <p>ven 2 ago</p>				 <p>sab 3 ago</p>				 <p>dom 4 ago</p>				tendenza successiva		attendibilità: ★★★☆
Giovedì abbastanza soleggiato e caldo con nuvole in sviluppo e qualche rovescio in montagna; venerdì nuvolosità irregolare con rovesci sparsi, sabato e domenica soleggiato.																		

29/07/2024	Temperatura Max di ieri (ore 12-18) °C	Temperatura Min di oggi (ore 00-08) °C	Precipitazioni ultime 24 ore (ore 08-08) mm
Aosta - Mont-Fleury 577 m. slm	35.9	14.7	0.0
Ayas - Champoluc 1566 m. slm	27.1	8.7	0.0
Champorcher - Petit-Mont-Blanc 1640 m. slm	22.8	15.8	0.0
Cogne - Gimillan 1785 m. slm	26.5	12.2	0.0
Courmayeur - Dolonne 1200 m. slm	30.7	14.8	0.0
Donnas - Clapey 341 m. slm	32.6	19.5	0.0
Etroubles - Chevière 1339 m. slm	28.2	14.5	0.0
Gressoney-Saint-Jean - Bieltschocke 1370 m. slm	27.8	11.3	0.0
La Thuile - Les Granges 1637 m. slm	25.2	13.9	0.0
Morgex - Capoluogo 938 m. slm	33.6	14.9	0.0
Nus - Saint-Barthélemy - Osservatorio 1675 m. slm	26.2	15.9	0.0
Rhêmes-Notre-Dame - Chaudanne 1794 m. slm	25.2	10.0	0.0
Saint-Christophe - Aeroporto 545 m. slm	37.8	16.7	0.0
Saint-Vincent - Terme 626 m. slm	32.1	17.4	0.0
Valgrisenche - Menthieu 1859 m. slm	23.6	14.2	0.0
Valsavarenche - Pont 1951 m. slm	24.4	10.6	0.0
Valtournenche - Breuil Cervinia 1998 m. slm	24.5	10.3	0.0
Verrès - Capoluogo 375 m. slm	33.2	17.8	0.0
Villeneuve - S.R. Saint-Nicolas 839 m. slm	35.9	18.4	0.0

(I dati riportati sono pubblicati con procedura automatica, non risultano pertanto validati)