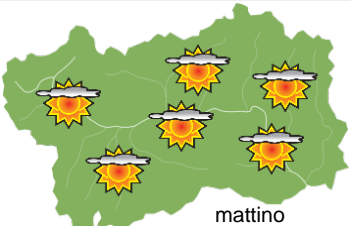
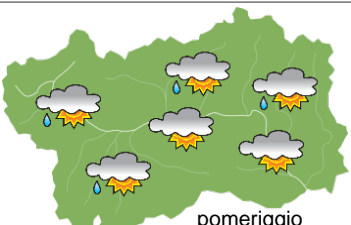
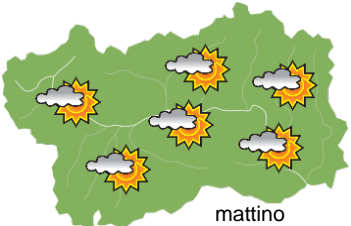
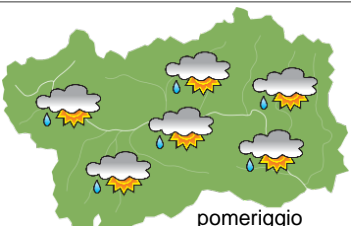
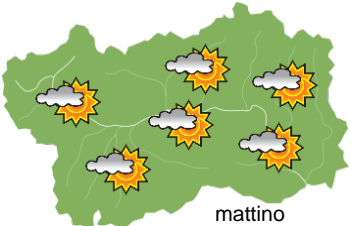
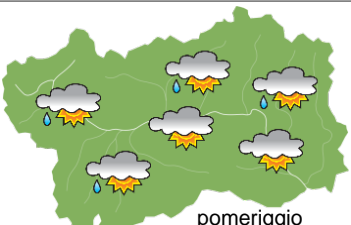






SITUAZIONE SINOTTICA

Un campo anticiclonico sul Mediterraneo determina tempo in prevalenza soleggiato e caldo in Valle d'Aosta fino a giovedì, con instabilità pomeridiana, in seguito si avrà l'ingresso di un'onda depressionaria, con l'arrivo di aria più fresca.

martedì 30 luglio 2024		attendibilità: ★★☆☆
 mattino	<p>Soleggiato, con qualche nuvola alta, nubi in aumento dal pomeriggio, con locali temporali. Venti: 3000 m deboli settentrionali; brezze nelle valli. Temperature: stazionarie. Zero termico: 4500 » 4700 m; T 1500: 16 » 27 °C; T 3000: 10 » 14 °C (valori nella libera atmosfera).</p>	
 pomeriggio	<p>Pressione: in lieve calo.</p>	
<p>Temperature: <i>montagna (max)</i> ⬅</p>		<p>Segnalazioni: caldo nel fondovalle, temporali.</p>
<p>Temperature: <i>valli (max)</i> ⬅</p>		

mercoledì 31 luglio 2024		attendibilità: ★★☆☆
 mattino	<p>Abbastanza soleggiato, con annuvolamenti da metà mattina, locali temporali nel pomeriggio. Venti: 3000 m da deboli a moderati occidentali; brezze nelle valli. Temperature: massime in lieve calo. Zero termico: 4500 » 4600 m; T 1500: 16 » 26 °C; T 3000: 10 » 13 °C (valori nella libera atmosfera).</p>	
 pomeriggio	<p>Pressione: in lieve calo.</p>	
<p>Temperature: <i>montagna (min max)</i> ⬅ ▼</p>		<p>Segnalazioni: caldo nel fondovalle, temporali.</p>
<p>Temperature: <i>valli (min max)</i> ⬅ ▼</p>		

giovedì 1 agosto 2024		attendibilità: ★★☆☆
 mattino	<p>Abbastanza soleggiato, con nubi in aumento, qualche rovescio sui rilievi dal pomeriggio. Venti: 3000 m moderati occidentali, in rotazione da NW e rinforzo; foehn nelle valli. Temperature: in lieve aumento nelle valli, in lieve calo in montagna. Zero termico: 4100 » 4400 m (valori nella libera atmosfera).</p>	
 pomeriggio	<p>Pressione: in lieve calo.</p>	
<p>Temperature: <i>montagna (min max)</i> ▼ ▼</p>		
<p>Temperature: <i>valli (min max)</i> ▲ ▲</p>		

tendenza successiva				attendibilità: ★★☆☆
 ven 2 ago	 sab 3 ago	 dom 4 ago	 lun 5 ago	<p>Venerdì nuvolosità irregolare con schiarite nella valle centrale e qualche rovescio, da sabato a lunedì abbastanza soleggiato e caldo, con annuvolamenti nel pomeriggio.</p>

30/07/2024	Temperatura Max di ieri (ore 12-18) °C	Temperatura Min di oggi (ore 00-08) °C	Precipitazioni ultime 24 ore (ore 08-08) mm
Aosta - Mont-Fleury 577 m. slm	36.6	16.4	0.0
Ayas - Champoluc 1566 m. slm	27.3	9.8	0.0
Champorcher - Petit-Mont-Blanc 1640 m. slm	21.5	17.4	0.0
Cogne - Gimillan 1785 m. slm	27.5	13.6	0.0
Courmayeur - Dolonne 1200 m. slm	31.2	15.8	0.0
Donnas - Clapey 341 m. slm	31.0	22.1	0.0
Etroubles - Chevière 1339 m. slm	28.4	14.9	0.0
Gressoney-Saint-Jean - Bieltschocke 1370 m. slm	25.0	12.3	0.0
La Thuile - Les Granges 1637 m. slm	27.0	15.1	0.0
Morgex - Capoluogo 938 m. slm	33.7	14.9	0.0
Nus - Saint-Barthélemy - Osservatorio 1675 m. slm	27.0	16.4	0.0
Rhêmes-Notre-Dame - Chaudanne 1794 m. slm	26.3	11.8	0.0
Saint-Christophe - Aeroporto 545 m. slm	35.6	18.7	0.0
Saint-Vincent - Terme 626 m. slm	31.4	18.9	0.0
Valgrisenche - Menthieu 1859 m. slm	25.1	16.2	0.0
Valsavarenche - Pont 1951 m. slm	24.7	12.7	0.0
Valtournenche - Breuil Cervinia 1998 m. slm	23.1	11.5	0.0
Verrès - Capoluogo 375 m. slm	32.4	19.5	0.0
Villeneuve - S.R. Saint-Nicolas 839 m. slm	37.6	19.1	0.0

(I dati riportati sono pubblicati con procedura automatica, non risultano pertanto validati)