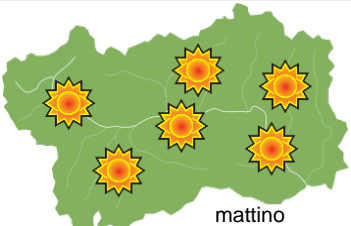
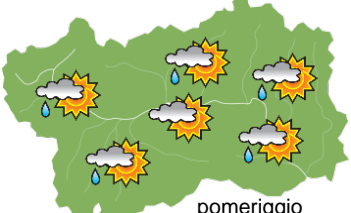
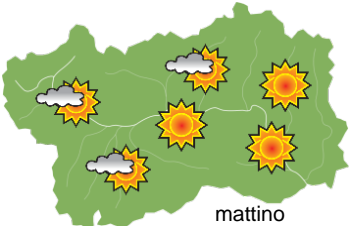
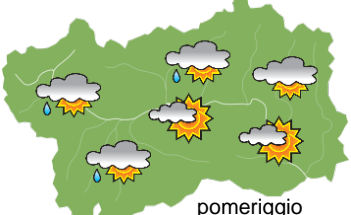
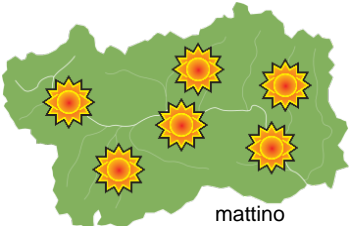
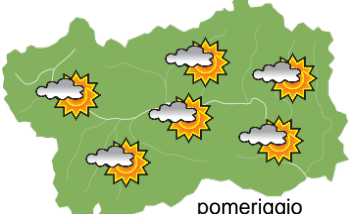



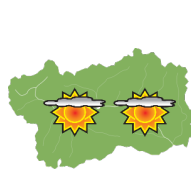

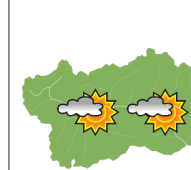
## SITUAZIONE SINOTTICA

Il promontorio anticiclonico che interessa la Valle d'Aosta in questi giorni si indebolisce, permettendo l'ingresso di aria atlantica più umida dai quadranti occidentali con incremento dell'instabilità pomeridiana, in particolare nella giornata odierna. Da sabato le correnti diventano prevalentemente nord-occidentali per il transito di una saccatura verso l'est Europa con condizioni prevalentemente stabili e in buona parte soleggiate.

 <p>mattino</p>	<b>mercoledì 31 luglio 2024</b>		attendibilità: ★★★
	<p>Prevalentemente sereno con incremento della nuvolosità fino a cielo irregolarmente nuvoloso nel pomeriggio. Dalle ore centrali rovesci sparsi, localmente moderati e a carattere temporalesco, inizialmente più probabili sui rilievi di confine specie N e S, poi ancora a carattere sparso ma possibili su tutto il territorio regionale.</p> <p><b>Venti:</b> 3000 m deboli dai quadranti occidentali, in graduale intensificazione fino a moderati o localmente forti dal pomeriggio; nelle valli brezze, localmente moderate nel pomeriggio.</p> <p><b>Temperature:</b> pressoché stazionarie Zero termico: 4400 / 4600 m; T 1500: 17 » 25 °C; T 3000: 10 » 13 °C (valori nella libera atmosfera).</p> <p><b>Pressione:</b> in lieve calo.</p>		
 <p>pomeriggio</p>	Temperature: <i>montagna (max)</i>	↔	<p><b>Segnalazioni:</b> caldo nel fondovalle e locali temporali tra pomeriggio e sera.</p>
	Temperature: <i>valli (max)</i>	↔	

 <p>mattino</p>	<b>giovedì 1 agosto 2024</b>		attendibilità: ★★★
	<p>Qualche debole precipitazione possibile fino al mattino presto presso i rilievi W. Tra parzialmente e irregolarmente nuvoloso nella giornata con qualche rovescio, localmente temporalesco, dalle ore centrali, più probabile sui rilievi N e W. In serata graduale diminuzione della nuvolosità e passaggi di nubi alte.</p> <p><b>Venti:</b> 3000 m tra moderati o localmente forti da W-NW; nelle valli deboli al mattino, moderati nel pomeriggio da W-NW a W e centro-W, brezze a E e centro-E.</p> <p><b>Temperature:</b> in lieve calo le minime in montagna. in lieve aumento le massime nelle valli e nel fondovalle. Zero termico: 4200 » 4600 m; T 1500: 17 » 26 °C; T 3000: 8 » 11 °C (valori nella libera atmosfera).</p> <p><b>Pressione:</b> in lieve calo.</p>		
 <p>pomeriggio</p>	Temperature: <i>montagna (min max)</i>	▼ ↔	<p><b>Segnalazioni:</b> caldo nel fondovalle.</p>
	Temperature: <i>valli (min max)</i>	↔ ▲	

 <p>mattino</p>	<b>venerdì 2 agosto 2024</b>		attendibilità: ★★★
	<p>Sereno fino alle ore centrali, in seguito parzialmente nuvoloso per passaggi di nubi alte e nubi cumuliformi, associate a qualche isolato rovescio pomeridiano.</p> <p><b>Venti:</b> 3000 m moderati da NW, in rotazione da W dalle ore centrali; nelle valli W e centrali tra deboli e moderati da W-NW, brezze in bassa valle.</p> <p><b>Temperature:</b> in lieve calo, specie in montagna. Zero termico: 4400 » 4000 m (valori nella libera atmosfera).</p> <p><b>Pressione:</b> in calo.</p>		
 <p>pomeriggio</p>	Temperature: <i>montagna (min max)</i>	▼ ▼	
	Temperature: <i>valli (min max)</i>	↔ ↔	

 <p>sab 3 ago</p>	 <p>dom 4 ago</p>	 <p>lun 5 ago</p>	 <p>mar 6 ago</p>	<p><b>tendenza successiva</b>      attendibilità: ★★★</p> <p>Sabato prevalentemente sereno eccetto addensamenti sulla dorsale N-W. Domenica meno soleggiato per nubi alte e spesse. Lunedì e martedì abbastanza soleggiato.</p>
---	--	--	--	---

<b>31/07/2024</b>	<b>Temperatura Max di ieri (ore 12-18) °C</b>	<b>Temperatura Min di oggi (ore 00-08) °C</b>	<b>Precipitazioni ultime 24 ore (ore 08-08) mm</b>
Aosta - Mont-Fleury 577 m. slm	33,1	16,9	0,0
Ayas - Champoluc 1566 m. slm	26,6	10,2	1,4
Champorcher - Petit-Mont-Blanc 1640 m. slm	23,1	17,2	5,4
Cogne - Gimillan 1785 m. slm	27,3	12,8	0,8
Courmayeur - Dolonne 1200 m. slm	29,8	15,8	0,4
Donnas - Clapey 341 m. slm	30,6	22,2	1,8
Etroubles - Chevière 1339 m. slm	26,5	15,2	0,0
Gressoney-Saint-Jean - Bieltschocke 1370 m. slm	26,0	12,0	8,0
La Thuile - Les Granges 1637 m. slm	27,3	14,1	3,2
Morgex - Capoluogo 938 m. slm	31,9	16,0	0,4
Nus - Saint-Barthélemy - Osservatorio 1675 m. slm	25,9	16,3	0,0
Rhêmes-Notre-Dame - Chaudanne 1794 m. slm	25,6	10,7	2,0
Saint-Christophe - Aeroporto 545 m. slm	34,2	19,5	0,0
Saint-Vincent - Terme 626 m. slm	31,1	19,2	0,4
Valgrisenche - Menthieu 1859 m. slm	25,8	15,3	0,0
Valsavarenche - Pont 1951 m. slm	24,1	11,4	2,4
Valtournenche - Breuil Cervinia 1998 m. slm	24,9	11,7	0,2
Verrès - Capoluogo 375 m. slm	31,9	18,7	2,6
Villeneuve - S.R. Saint-Nicolas 839 m. slm	34,5	20,2	0,0

*(I dati riportati sono pubblicati con procedura automatica, non risultano pertanto validati)*