



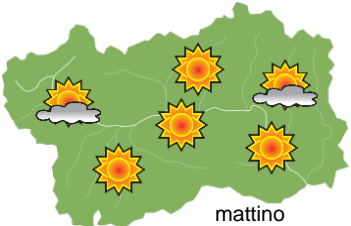







SITUAZIONE SINOTTICA

Il flusso intenso che trasporta nuvole e precipitazioni sull'Europa centro-settentrionale scivola gradualmente verso Nord, e lascia spazio ad un campo anticiclonico che dal medio Atlantico si espande su Arco alpino ed area mediterranea, inibendo la formazione della nuvolosità e aumentando le temperature. Domenica inizia la fase di indebolimento e spostamento dell'anticiclone verso Est con nuvolosità crescente, lunedì una depressione inserita nel flusso zonale approda sulle coste europee, portando con sé maggiore propensione all'instabilità anche in Valle d'Aosta fino a rovesci più diffusi martedì e mercoledì. Giovedì, passato il minimo, la situazione si stabilizza e rasserena, temporaneamente.

 <p>mattino</p>		venerdì 9 agosto 2024		attendibilità: ★★★	
		<p>Cielo sereno o poco nuvoloso per qualche velatura di passaggio e isolati cumuli in sviluppo, più probabili a SE. Venti: 3000 m da NW deboli, temporaneamente moderati durante le ore centrali; episodi di foehn nelle valli superiori, brezze altrove, anche moderate in quelle centrali e orientali. Temperature: in lieve aumento. Zero termico: 4200 » 4900 m; T 1500: 13 » 27 °C; T 3000: 8 » 13 °C (valori nella libera atmosfera). Pressione: in aumento.</p>			
 <p>pomeriggio</p>		Temperature: <i>montagna (max)</i> ▲	Segnalazioni: caldo nei fondovalle.		
		Temperature: <i>valli (max)</i> ▲			

 <p>mattino</p>		sabato 10 agosto 2024		attendibilità: ★★★	
		<p>Sereno, con pochi ed isolati cumuli in montagna. Venti: 3000 m deboli dai quadranti occidentali; brezze nelle valli, localmente moderate nelle ore centrali. Temperature: in aumento, soprattutto in quota. Zero termico: 4500 / 5100 m; T 1500: 14 » 27 °C; T 3000: 10 » 15 °C (valori nella libera atmosfera). Pressione: in lieve aumento.</p>			
 <p>pomeriggio</p>		Temperature: <i>montagna (min max)</i> ▲ ▲	Segnalazioni: caldo nel fondovalle.		
		Temperature: <i>valli (min max)</i> ▲ ◀			

 <p>mattino</p>		domenica 11 agosto 2024		attendibilità: ★★☆☆	
		<p>Al mattino sereno, al più localmente nuvoloso per addensamenti medio-bassi sui rilievi più alti, e in dissolvimento nel corso delle ore. Durante il pomeriggio nuvole alte e sottili di passaggio, e cumuli sparsi in sviluppo in montagna con qualche rovescio isolato, generalmente debole e più probabile a Ovest. Venti: 3000 m deboli variabili al mattino, in rotazione dai quadranti meridionali; brezze nelle valli, anche moderate nelle valli centrali e di SE. Temperature: minime stabili o in lieve rialzo, massime in calo. Zero termico: 4600 / 5000 m (valori nella libera atmosfera). Pressione: in lieve calo.</p>			
 <p>pomeriggio</p>		Temperature: <i>montagna (min max)</i> ▲ ▼			
		Temperature: <i>valli (min max)</i> ◀ ▼			

				tendenza successiva		attendibilità: ★★☆☆
				<p>Lunedì abbastanza soleggiato con nubi alte e addensamenti sui rilievi con deboli precipitazioni sparse. Martedì e mercoledì più nuvoloso con qualche rovescio, più probabile al pomeriggio in montagna. Più stabile e sereno giovedì.</p>		
						
						
<p>lun 12 ago mar 13 ago mer 14 ago gio 15 ago</p>						

09/08/2024	Temperatura Max di ieri (ore 12-18) °C	Temperatura Min di oggi (ore 00-08) °C	Precipitazioni ultime 24 ore (ore 08-08) mm
Aosta - Mont-Fleury 577 m. slm	31.0	12.4	0.0
Ayas - Champoluc 1566 m. slm	24.6	8.5	0.0
Champorcher - Petit-Mont-Blanc 1640 m. slm	21.6	15.6	0.0
Cogne - Gimillan 1785 m. slm	23.3	11.4	0.0
Courmayeur - Dolonne 1200 m. slm	28.6	13.4	0.0
Donnas - Clapey 341 m. slm	30.0	19.6	0.0
Etroubles - Chevière 1339 m. slm	26.4	13.1	0.0
Gressoney-Saint-Jean - Bieltschocke 1370 m. slm	24.9	10.6	0.0
La Thuile - Les Granges 1637 m. slm	22.6	13.1	0.0
Morgex - Capoluogo 938 m. slm	30.9	12.2	0.0
Nus - Saint-Barthélemy - Osservatorio 1675 m. slm	23.8	14.4	0.0
Rhêmes-Notre-Dame - Chaudanne 1794 m. slm	23.4	8.6	0.0
Saint-Christophe - Aeroporto 545 m. slm	33.5	15.5	0.0
Saint-Vincent - Terme 626 m. slm	30.6	16.0	0.0
Valgrisenche - Menthieu 1859 m. slm	21.9	13.7	0.0
Valsavarenche - Pont 1951 m. slm	22.7	10.0	0.0
Valtournenche - Breuil Cervinia 1998 m. slm	22.2	9.6	0.0
Verrès - Capoluogo 375 m. slm	30.8	17.8	0.0
Villeneuve - S.R. Saint-Nicolas 839 m. slm	33.4	17.9	0.0

(I dati riportati sono pubblicati con procedura automatica, non risultano pertanto validati)