
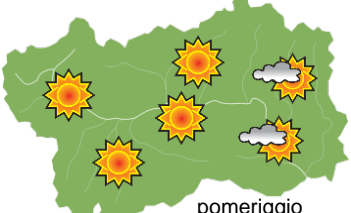
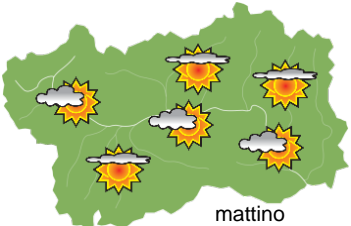
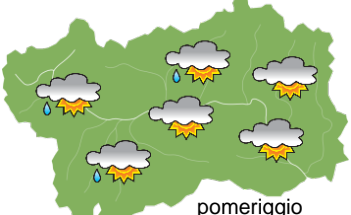
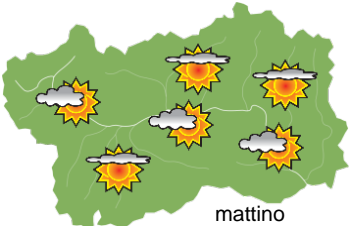
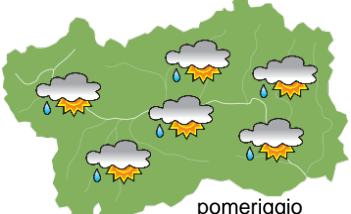






SITUAZIONE SINOTTICA

Un campo anticiclonico determina oggi tempo soleggiato in Valle d'Aosta, da domani l'avvicinamento di un'area depressionaria atlantica determinerà parziale instabilità, con il probabile transito di una saccatura tra martedì sera e mercoledì.

sabato 10 agosto 2024		attendibilità: ★★☆☆
 mattino	<p>Soleggiato, con qualche nuvola nel pomeriggio presso il Piemonte. Venti: 3000 m deboli nord-occidentali; brezze nelle valli. Temperature: in lieve aumento nelle valli. Zero termico: 4600 » 5000 m; T 1500: 14 » 27 °C; T 3000: 10 » 14 °C (valori nella libera atmosfera). Pressione: in lieve aumento.</p>	
 pomeriggio	<p>Temperature: <i>montagna (max)</i> ◀▶</p> <p>Temperature: <i>valli (max)</i> ▲</p>	<p>Segnalazioni: caldo nel fondovalle.</p>

domenica 11 agosto 2024		attendibilità: ★★☆☆
 mattino	<p>Abbastanza soleggiato, con nubi alte e qualche annuvolamento nelle valli, in dissipazione; nubi in aumento dalla tarda mattinata, qualche temporale nel pomeriggio, più probabile nel settore nord-occidentale. Venti: 3000 m deboli sud-orientali; brezze nelle valli. Temperature: minime in aumento nelle valli, massime in lieve calo. Zero termico: 4600 » 4800 m; T 1500: 16 » 26 °C; T 3000: 10 » 12 °C (valori nella libera atmosfera). Pressione: in lieve calo.</p>	
 pomeriggio	<p>Temperature: <i>montagna (min max)</i> ◀▶ ▼</p> <p>Temperature: <i>valli (min max)</i> ▲ ▼</p>	<p>Segnalazioni: caldo nel fondovalle, temporali.</p>

lunedì 12 agosto 2024		attendibilità: ★★☆☆
 mattino	<p>Abbastanza soleggiato, con nubi alte e qualche annuvolamento nelle valli, in dissipazione; nubi in aumento dal pomeriggio, con temporali sparsi. Venti: 3000 m deboli meridionali; brezze nelle valli. Temperature: in lieve calo tranne le massime nelle valli. Zero termico: 4400 » 4500 m (valori nella libera atmosfera). Pressione: in lieve calo.</p>	
 pomeriggio	<p>Temperature: <i>montagna (min max)</i> ▼ ▼</p> <p>Temperature: <i>valli (min max)</i> ▼ ◀▶</p>	

tendenza successiva				attendibilità: ★★☆☆
 mar 13 ago	 mer 14 ago	 gio 15 ago	 ven 16 ago	<p>Martedì abbastanza soleggiato e caldo con qualche temporale pomeridiano, più probabile in alta valle, mercoledì nuvolosità irregolare con rovesci sparsi, giovedì e venerdì soleggiato.</p>

10/08/2024	Temperatura Max di ieri (ore 12-18) °C	Temperatura Min di oggi (ore 00-08) °C	Precipitazioni ultime 24 ore (ore 08-08) mm
Aosta - Mont-Fleury 577 m. slm	30.2	14.7	6.2
Ayas - Champoluc 1566 m. slm	24.9	9.9	0.0
Champorcher - Petit-Mont-Blanc 1640 m. slm	21.9	16.7	0.0
Cogne - Gimillan 1785 m. slm	24.8	12.1	0.0
Courmayeur - Dolonne 1200 m. slm	30.7	14.6	0.0
Donnas - Clapey 341 m. slm	30.3	21.2	0.0
Etroubles - Chevière 1339 m. slm	27.6	14.2	0.0
Gressoney-Saint-Jean - Bieltschocke 1370 m. slm	25.3	11.9	0.0
La Thuile - Les Granges 1637 m. slm	24.8	13.7	0.0
Morgex - Capoluogo 938 m. slm	32.7	14.5	0.0
Nus - Saint-Barthélemy - Osservatorio 1675 m. slm	24.8	15.4	0.0
Rhêmes-Notre-Dame - Chaudanne 1794 m. slm	25.0	9.5	0.0
Saint-Christophe - Aeroporto 545 m. slm	33.9	17.2	0.0
Saint-Vincent - Terme 626 m. slm	31.8	18.1	0.0
Valgrisenche - Menthieu 1859 m. slm	23.5	14.4	0.0
Valsavarenche - Pont 1951 m. slm	24.5	10.9	0.0
Valtournenche - Breuil Cervinia 1998 m. slm	23.7	10.8	0.0
Verrès - Capoluogo 375 m. slm	31.5	19.5	0.0
Villeneuve - S.R. Saint-Nicolas 839 m. slm	33.4	20.2	0.0

(I dati riportati sono pubblicati con procedura automatica, non risultano pertanto validati)