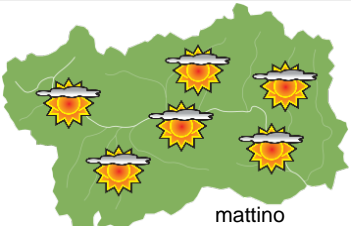
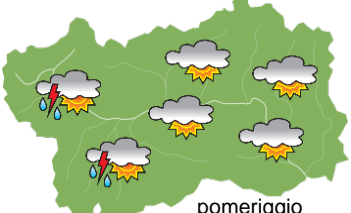
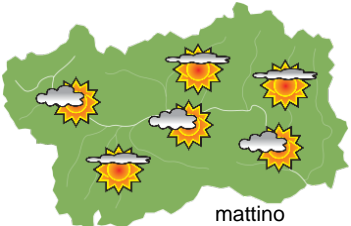
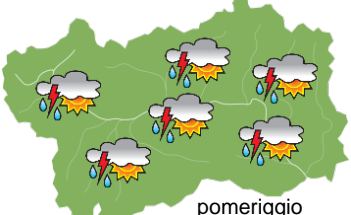
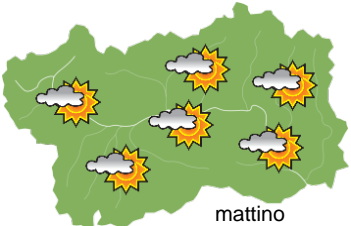
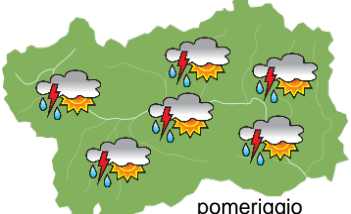






SITUAZIONE SINOTTICA

L'avvicinamento di un'area depressionaria determina un parziale aumento dell'instabilità in Valle d'Aosta, più marcato tra martedì pomeriggio e mercoledì per l'arrivo di una saccatura atlantica, seguita da aria più fresca.

 <p>mattino</p>	domenica 11 agosto 2024		attendibilità: ★★★
	<p>Soleggiato, con nubi alte; nubi in aumento da metà giornata, qualche temporale nel pomeriggio, più probabile nel settore nord-occidentale. Venti: 3000 m deboli sud-orientali; brezze nelle valli. Temperature: in lieve calo. Zero termico: 4600 » 4800 m; T 1500: 15 » 26 °C; T 3000: 11 » 12 °C (valori nella libera atmosfera). Pressione: in lieve calo.</p>		
 <p>pomeriggio</p>	Temperature: <i>montagna (max)</i>	▼	Segnalazioni: caldo nel fondovalle, temporali.
	Temperature: <i>valli (max)</i>	▼	

 <p>mattino</p>	lunedì 12 agosto 2024		attendibilità: ★★★
	<p>Abbastanza soleggiato, con nubi alte e qualche annuvolamento nelle valli, in dissipazione; nubi in aumento dal pomeriggio, con temporali sparsi. Venti: 3000 m deboli meridionali, in rotazione da NW; brezze nelle valli. Temperature: in lieve calo. Zero termico: 4400 » 4500 m; T 1500: 14 » 25 °C; T 3000: 8 » 11 °C (valori nella libera atmosfera). Pressione: in lieve calo.</p>		
 <p>pomeriggio</p>	Temperature: <i>montagna (min max)</i>	▼ ▼	Segnalazioni: caldo nel fondovalle, temporali.
	Temperature: <i>valli (min max)</i>	▼ ▼	

 <p>mattino</p>	martedì 13 agosto 2024		attendibilità: ★★★
	<p>Abbastanza soleggiato, con nubi in aumento, temporali sparsi dal pomeriggio, localmente intensi in alta valle. Venti: 3000 m deboli nord-occidentali, in rotazione da SW; brezze nelle valli. Temperature: in lieve calo tranne le minime nelle valli. Zero termico: 4200 » 4400 m (valori nella libera atmosfera). Pressione: stazionaria.</p>		
 <p>pomeriggio</p>	Temperature: <i>montagna (min max)</i>	▼ ▼	
	Temperature: <i>valli (min max)</i>	◀ ▼	

tendenza successiva				attendibilità: ★★★
 <p>mer 14 ago</p>	 <p>gio 15 ago</p>	 <p>ven 16 ago</p>	 <p>sab 17 ago</p>	<p>Mercoledì nuvolosità irregolare con temporali sparsi nel pomeriggio, giovedì abbastanza soleggiato con annuvolamenti e deboli precipitazioni sui confini, venerdì e sabato abbastanza soleggiato con qualche annuvolamento.</p>

11/08/2024	Temperatura Max di ieri (ore 12-18) °C	Temperatura Min di oggi (ore 00-08) °C	Precipitazioni ultime 24 ore (ore 08-08) mm
Aosta - Mont-Fleury 577 m. slm	32.5	17.9	0.0
Ayas - Champoluc 1566 m. slm	25.2	11.7	0.0
Champorcher - Petit-Mont-Blanc 1640 m. slm	22.3	17.0	0.0
Cogne - Gimillan 1785 m. slm	26.3	14.0	0.0
Courmayeur - Dolonne 1200 m. slm	30.5	15.7	0.0
Donnas - Clapey 341 m. slm	31.7	22.6	0.0
Etroubles - Chevière 1339 m. slm	28.0	15.7	0.0
Gressoney-Saint-Jean - Bieltschocke 1370 m. slm	26.5	14.1	0.0
La Thuile - Les Granges 1637 m. slm	27.1	14.9	0.0
Morgex - Capoluogo 938 m. slm	32.0	17.1	0.0
Nus - Saint-Barthélemy - Osservatorio 1675 m. slm	26.3	16.0	0.0
Rhêmes-Notre-Dame - Chaudanne 1794 m. slm	-	11.5	0.0
Saint-Christophe - Aeroporto 545 m. slm	34.4	20.0	0.0
Saint-Vincent - Terme 626 m. slm	32.4	20.3	0.0
Valgrisenche - Menthieu 1859 m. slm	24.8	15.2	0.0
Valsavarenche - Pont 1951 m. slm	25.1	12.0	0.0
Valtournenche - Breuil Cervinia 1998 m. slm	24.1	11.5	0.0
Verrès - Capoluogo 375 m. slm	32.8	20.3	0.0
Villeneuve - S.R. Saint-Nicolas 839 m. slm	34.0	20.6	0.0

(I dati riportati sono pubblicati con procedura automatica, non risultano pertanto validati)