
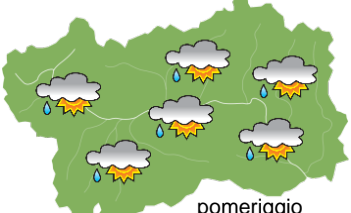
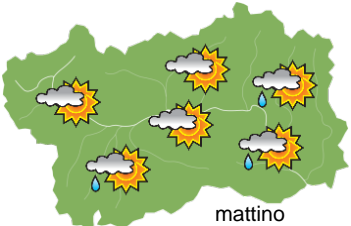
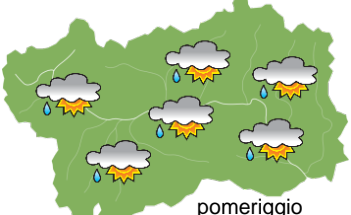
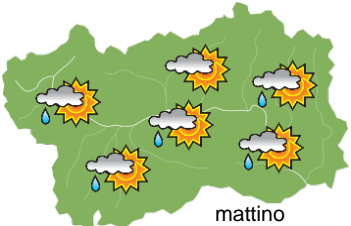
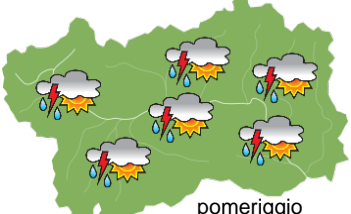






SITUAZIONE SINOTTICA

Il progressivo indebolimento del vasto anticiclone che da diversi giorni interessa buona parte dell'Europa favorisce l'espansione di una circolazione depressionaria nord-atlantica in discesa fin sulla Penisola Iberica: ne conseguono condizioni via via più instabili, dapprima per il maggior apporto di umidità e in seguito anche per l'avvicinamento di un fronte in transito sulle Alpi mercoledì.

 <p>mattino</p>		lunedì 12 agosto 2024		attendibilità: ★★☆☆
		<p>In parte soleggiato con nubi medio-alte in temporanea attenuazione e successivo aumento al pomeriggio, associate a qualche rovescio, specie sui rilievi, localmente a carattere temporalesco. Venti: 3000 m deboli meridionali, in rotazione da NW; brezze nelle valli. Temperature: in lieve calo. Zero termico: 4300 / 4500 m; T 1500: 16 » 25 °C; T 3000: 8 » 11 °C (valori nella libera atmosfera) Pressione: in lieve calo.</p>		
 <p>pomeriggio</p>		Temperature: <i>montagna (max)</i>	▼	Segnalazioni: caldo nel fondovalle, temporali.
		Temperature: <i>valli (max)</i>	▼	

 <p>mattino</p>		martedì 13 agosto 2024		attendibilità: ★★☆☆
		<p>Inizialmente in parte soleggiato con nubi in aumento e qualche rovescio, localmente anche a carattere temporalesco. Venti: 3000 m deboli nord-occidentali, in rotazione da SW; brezze nelle valli. Temperature: in lieve calo, salvo le minime nelle valli. Zero termico: 4200 » 4400 m; T 1500: 16 » 24 °C; T 3000: 8 » 10 °C (valori nella libera atmosfera) Pressione: in calo.</p>		
 <p>pomeriggio</p>		Temperature: <i>montagna (min max)</i>	▼ ▼	Segnalazioni: caldo nel fondovalle, temporali.
		Temperature: <i>valli (min max)</i>	◄ ▼	

 <p>mattino</p>		mercoledì 14 agosto 2024		attendibilità: ★★☆☆
		<p>Salvo qualche temporanea schiarita, specie al mattino, irregolarmente nuvoloso con rovesci sparsi, anche temporaleschi, più probabili al pomeriggio, Venti: 3000 m deboli meridionali; brezze nelle valli, poi deboli in rotazione da NW nelle notte. Temperature: in lieve calo, specie le massime. Zero termico: 4100 » 4300 m (valori nella libera atmosfera). Pressione: in calo.</p>		
 <p>pomeriggio</p>		Temperature: <i>montagna (min max)</i>	▼ ▼	
		Temperature: <i>valli (min max)</i>	▼ ▼	

 <p>gio 15 ago</p>				 <p>ven 16 ago</p>				 <p>sab 17 ago</p>				 <p>dom 18 ago</p>				tendenza successiva attendibilità: ★★☆☆			
<p>Moderatamente instabile con cielo abbastanza soleggiato al mattino e attività cumuliforme pomeridiana con possibili locali rovesci, specie in montagna. Le temperature saranno in graduale flessione fino a domenica, poi probabilmente in lieve ripresa.</p>																			

12/08/2024	Temperatura Max di ieri (ore 12-18) °C	Temperatura Min di oggi (ore 00-08) °C	Precipitazioni ultime 24 ore (ore 08-08) mm
Aosta - Mont-Fleury 577 m. slm	32,9	19,7	0,0
Ayas - Champoluc 1566 m. slm	24,6	10,8	0,0
Champorcher - Petit-Mont-Blanc 1640 m. slm	23,0	16,8	0,0
Cogne - Gimillan 1785 m. slm	26,8	13,1	0,0
Courmayeur - Dolonne 1200 m. slm	30,3	16,7	0,0
Donnas - Clapey 341 m. slm	32,1	22,4	0,0
Etroubles - Chevière 1339 m. slm	27,6	15,9	0,0
Gressoney-Saint-Jean - Bieltschocke 1370 m. slm	27,1	13,7	0,0
La Thuile - Les Granges 1637 m. slm	26,1	14,8	0,0
Morgex - Capoluogo 938 m. slm	32,2	19,3	0,0
Nus - Saint-Barthélemy - Osservatorio 1675 m. slm	25,6	16,2	0,0
Rhêmes-Notre-Dame - Chaudanne 1794 m. slm	24,6	12,6	0,0
Saint-Christophe - Aeroporto 545 m. slm	34,7	21,6	0,0
Saint-Vincent - Terme 626 m. slm	32,8	20,9	0,0
Valgrisenche - Menthiu 1859 m. slm	24,0	14,5	0,0
Valsavarenche - Pont 1951 m. slm	24,7	12,4	0,0
Valtournenche - Breuil Cervinia 1998 m. slm	24,1	11,0	0,0
Verrès - Capoluogo 375 m. slm	33,3	20,9	0,0
Villeneuve - S.R. Saint-Nicolas 839 m. slm	34,1	21,4	0,0

(I dati riportati sono pubblicati con procedura automatica, non risultano pertanto validati)