
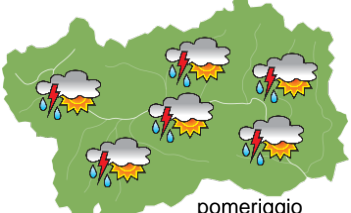
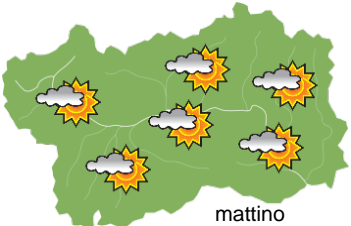
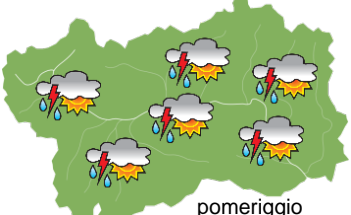

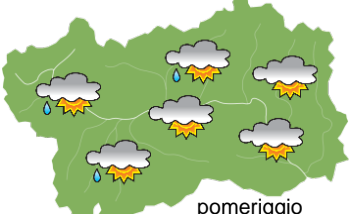



## SITUAZIONE SINOTTICA

L'avvicinamento di una saccatura atlantica determina tempo instabile in Valle d'Aosta oggi pomeriggio e domani, in seguito si avrà la formazione di un minimo sul Mediterraneo.

 <p>mattino</p>		<b>martedì 13 agosto 2024</b>		attendibilità: ★★★
		<p>Soleggiato, con nubi in aumento, qualche temporale sparso nel pomeriggio, deboli precipitazioni in serata nel settore nord-occidentale.</p> <p><b>Venti:</b> 3000 m deboli sud-occidentali; brezze nelle valli.</p> <p><b>Temperature:</b> in lieve calo.</p> <p>Zero termico: 4200 » 4300 m; T 1500: 14 » 25 °C; T 3000: 8 » 11 °C (valori nella libera atmosfera).</p> <p><b>Pressione:</b> in lieve calo.</p>		
 <p>pomeriggio</p>		<p>Temperature: <i>montagna (max)</i></p>	▼	<p><b>Segnalazioni:</b> caldo nel fondovalle, temporali.</p>
		<p>Temperature: <i>valli (max)</i></p>	▼	

 <p>mattino</p>		<b>mercoledì 14 agosto 2024</b>		attendibilità: ★★★
		<p>Abbastanza soleggiato, con qualche annuvolamento, nubi in aumento, temporali sparsi da metà giornata, più probabili in alta valle.</p> <p><b>Venti:</b> 3000 m deboli meridionali; brezze nelle valli.</p> <p><b>Temperature:</b> in lieve calo.</p> <p>Zero termico: 4000 » 4200 m; T 1500: 13 » 23 °C; T 3000: 7 » 8 °C (valori nella libera atmosfera).</p> <p><b>Pressione:</b> in lieve aumento.</p>		
 <p>pomeriggio</p>		<p>Temperature: <i>montagna (min max)</i></p>	▼ ▼	<p><b>Segnalazioni:</b> temporali.</p>
		<p>Temperature: <i>valli (min max)</i></p>	▼ ▼	

 <p>mattino</p>		<b>giovedì 15 agosto 2024</b>		attendibilità: ★★★
		<p>Soleggiato, con qualche nuvola alta, nubi in aumento, deboli precipitazioni nel pomeriggio sui confini.</p> <p><b>Venti:</b> 3000 m deboli meridionali; brezze nelle valli.</p> <p><b>Temperature:</b> minime in lieve calo in montagna, massime in lieve aumento nelle valli.</p> <p>Zero termico: 3900 » 4200 m (valori nella libera atmosfera).</p> <p><b>Pressione:</b> stazionaria.</p>		
 <p>pomeriggio</p>		<p>Temperature: <i>montagna (min max)</i></p>	▼ ◀	
		<p>Temperature: <i>valli (min max)</i></p>	◀ ▲	

				<b>tendenza successiva</b>	attendibilità: ★★★
ven 16 ago	sab 17 ago	dom 18 ago	lun 19 ago	<p>Venerdì e sabato nuvolosità irregolare con qualche rovescio, domenica e lunedì abbastanza soleggiato.</p>	

<b>13/08/2024</b>	<b>Temperatura Max di ieri (ore 12-18) °C</b>	<b>Temperatura Min di oggi (ore 00-08) °C</b>	<b>Precipitazioni ultime 24 ore (ore 08-08) mm</b>
Aosta - Mont-Fleury 577 m. slm	31.2	15.5	7.4
Ayas - Champoluc 1566 m. slm	24.1	9.0	2.6
Champorcher - Petit-Mont-Blanc 1640 m. slm	22.1	16.1	1.6
Cogne - Gimillan 1785 m. slm	24.3	11.6	14.8
Courmayeur - Dolonne 1200 m. slm	29.2	14.4	0.0
Donnas - Clapey 341 m. slm	32.0	22.2	0.6
Etroubles - Chevière 1339 m. slm	26.9	13.2	1.6
Gressoney-Saint-Jean - Bieltschocke 1370 m. slm	26.3	11.9	0.0
La Thuile - Les Granges 1637 m. slm	25.3	13.3	0.0
Morgex - Capoluogo 938 m. slm	30.4	15.3	0.0
Nus - Saint-Barthélemy - Osservatorio 1675 m. slm	23.9	15.1	0.0
Rhêmes-Notre-Dame - Chaudanne 1794 m. slm	23.3	9.8	2.4
Saint-Christophe - Aeroporto 545 m. slm	34.0	16.9	2.0
Saint-Vincent - Terme 626 m. slm	34.2	17.3	0.0
Valgrisenche - Menthieu 1859 m. slm	23.2	13.7	0.0
Valsavarenche - Pont 1951 m. slm	23.3	11.3	0.0
Valtournenche - Breuil Cervinia 1998 m. slm	23.3	9.9	10.8
Verrès - Capoluogo 375 m. slm	33.0	19.5	0.0
Villeneuve - S.R. Saint-Nicolas 839 m. slm	34.5	17.6	8.4

*(I dati riportati sono pubblicati con procedura automatica, non risultano pertanto validati)*