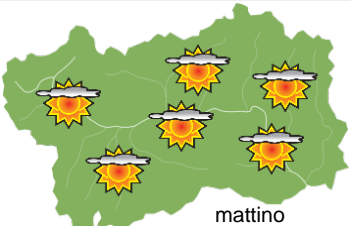
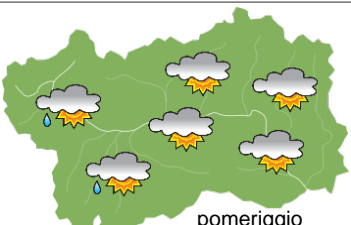
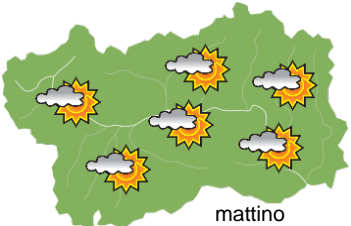
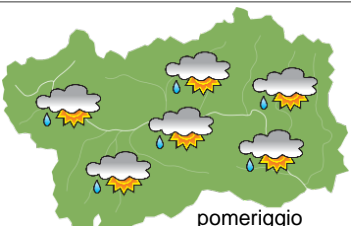
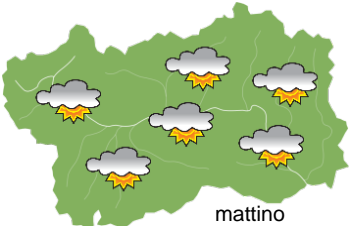
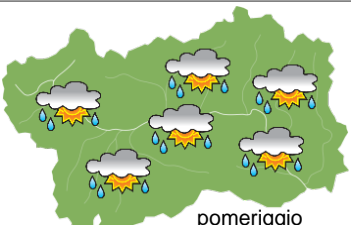



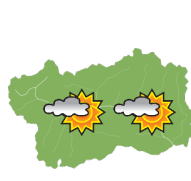
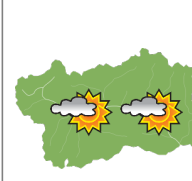
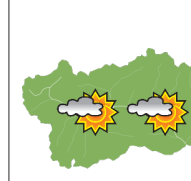
SITUAZIONE SINOTTICA

Un minimo sul Mediterraneo occidentale determina tempo instabile in Valle d'Aosta tra domani e domenica, in seguito si avrà una parziale rimonta anticiclonica.

		giovedì 15 agosto 2024		attendibilità: ★★☆☆
 <p style="text-align: center;">mattino</p>	<p>Abbastanza soleggiato, con nubi alte, nuvolosità in aumento, isolati rovesci nel pomeriggio, più probabili sui confini. Venti: 3000 m deboli sud-orientali; brezze nelle valli. Temperature: in aumento. Zero termico: 3800 » 4300 m; T 1500: 12 » 22 °C; T 3000: 6 » 8 °C (valori nella libera atmosfera). Pressione: in aumento.</p>			
	 <p style="text-align: center;">pomeriggio</p>	Temperature: <i>montagna (max)</i>	▲	Segnalazioni: nulla da segnalare.
	Temperature: <i>valli (max)</i>	▲		

		venerdì 16 agosto 2024		attendibilità: ★★☆☆
 <p style="text-align: center;">mattino</p>	<p>Abbastanza soleggiato, con nubi in aumento, rovesci dal pomeriggio, più frequenti nel settore nord-occidentale. Venti: 3000 m deboli sud-orientali; brezze nelle valli. Temperature: massime in lieve calo nelle valli. Zero termico: 3800 » 4300 m; T 1500: 12 » 21 °C; T 3000: 6 » 8 °C (valori nella libera atmosfera). Pressione: in lieve calo.</p>			
	 <p style="text-align: center;">pomeriggio</p>	Temperature: <i>montagna (min max)</i>	◀◀	Segnalazioni: rovesci.
	Temperature: <i>valli (min max)</i>	◀	▼	

		sabato 17 agosto 2024		attendibilità: ★★☆☆
 <p style="text-align: center;">mattino</p>	<p>Nuvolosità irregolare, con schiarite più ampie al mattino, rovesci diffusi dal pomeriggio, localmente intensi. Venti: 3000 m deboli sud-orientali, in rotazione da N; brezze nelle valli. Temperature: massime in lieve calo. Zero termico: 3800 » 4000 m (valori nella libera atmosfera). Pressione: in calo.</p>			
	 <p style="text-align: center;">pomeriggio</p>	Temperature: <i>montagna (min max)</i>	◀	▼
	Temperature: <i>valli (min max)</i>	◀	▼	

				tendenza successiva	attendibilità: ★★☆☆
 <p style="text-align: center;">dom 18 ago</p>	 <p style="text-align: center;">lun 19 ago</p>	 <p style="text-align: center;">mar 20 ago</p>	 <p style="text-align: center;">mer 21 ago</p>	Domenica perturbato con rovesci, da lunedì a mercoledì abbastanza soleggiato.	

15/08/2024	Temperatura Max di ieri (ore 12-18) °C	Temperatura Min di oggi (ore 00-08) °C	Precipitazioni ultime 24 ore (ore 08-08) mm
Aosta - Mont-Fleury 577 m. slm	23.2	13.3	5.2
Ayas - Champoluc 1566 m. slm	18.7	8.6	5.6
Champorcher - Petit-Mont-Blanc 1640 m. slm	17.2	13.9	11.2
Cogne - Gimillan 1785 m. slm	16.7	9.2	10.8
Courmayeur - Dolonne 1200 m. slm	21.2	11.8	4.6
Donnas - Clapey 341 m. slm	26.2	19.4	5.4
Etroubles - Chevière 1339 m. slm	20.3	11.1	3.8
Gressoney-Saint-Jean - Bieltschocke 1370 m. slm	22.8	10.2	3.6
La Thuile - Les Granges 1637 m. slm	17.1	10.1	4.4
Morgex - Capoluogo 938 m. slm	23.4	12.7	7.2
Nus - Saint-Barthélemy - Osservatorio 1675 m. slm	17.1	12.4	5.8
Rhêmes-Notre-Dame - Chaudanne 1794 m. slm	16.4	7.4	11.8
Saint-Christophe - Aeroporto 545 m. slm	24.4	14.3	3.8
Saint-Vincent - Terme 626 m. slm	22.5	14.8	5.4
Valgrisenche - Menthieu 1859 m. slm	15.8	10.5	7.8
Valsavarenche - Pont 1951 m. slm	13.7	8.1	13.8
Valtournenche - Breuil Cervinia 1998 m. slm	16.7	9.6	4.4
Verrès - Capoluogo 375 m. slm	23.6	16.2	20.4
Villeneuve - S.R. Saint-Nicolas 839 m. slm	23.6	15.4	14.0

(I dati riportati sono pubblicati con procedura automatica, non risultano pertanto validati)