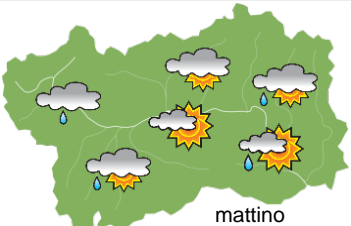

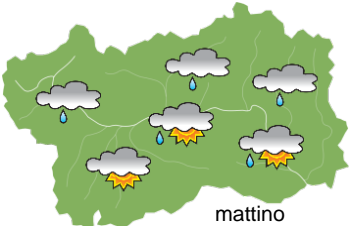
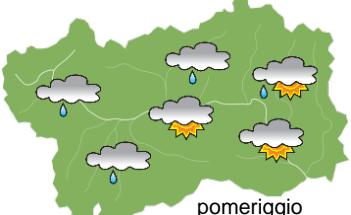
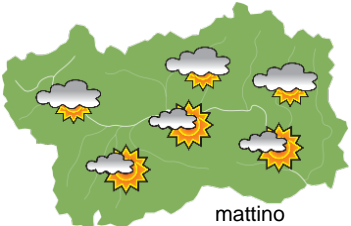
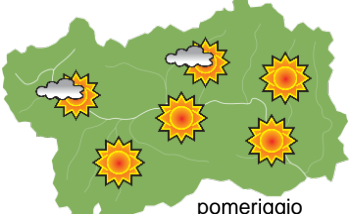






SITUAZIONE SINOTTICA

Una saccatura sul Golfo di Biscaglia si avvicina all'Italia, diminuendo velocemente la pressione atmosferica, soprattutto in quota, e favorendo precipitazioni, più insistenti sui settori occidentali. A mano a mano che l'asse della saccatura si avvicina le precipitazioni aumentano fino ad aversi temporali, soprattutto sul lato francese dei confini. Passato l'asse, questa notte, si attende il passaggio di un debole fronte domani, ma le precipitazioni sembrano essere inferiori ad oggi. Da lunedì è prevista una parziale rimonta anticiclonica, con condizioni stabili e soleggiate almeno fino a mercoledì.

 <p>mattino</p>		sabato 17 agosto 2024		attendibilità: ★★☆☆
		<p>Cielo sempre più nuvoloso, con rovesci sparsi in montagna tra il pomeriggio e fino a metà notte circa, localmente intensi e anche temporaleschi. Venti: 3000 m deboli da W nel pomeriggio; brezze nelle valli, raffiche nei temporali. Temperature: in lieve calo. Zero termico: 3900 » 4300 m; T 1500: 14 » 21 °C; T 3000: 6 » 8 °C (valori nella libera atmosfera). Pressione: in calo deciso.</p>		
 <p>pomeriggio</p>		Temperature: <i>montagna (max)</i>	▼	Segnalazioni: rovesci o isolati temporali con raffiche di vento.
		Temperature: <i>valli (max)</i>	▼	

 <p>mattino</p>		domenica 18 agosto 2024		attendibilità: ★★☆☆
		<p>Cielo irregolarmente nuvoloso con deboli rovesci sparsi, anche temporaleschi tra metà mattinata e metà pomeriggio in montagna, e soprattutto a ridosso dei confini esteri e ai confini SE con il Piemonte. Schiarite irregolari durante la giornata, più ampie in serata. Venti: 3000 m moderati da SW al mattino presto, in rotazione da N nel corso della giornata e rinforzo fino a forti in serata; foehn irregolare nelle valli, più continuo e intenso al pomeriggio tranne possibili brezze in bassa Valle durante le ore centrali. Temperature: in calo sensibile, soprattutto in quota, tranne le minime nei fondovalle a foehn. Zero termico: 3400 / 3700 m; T 1500: 14 » 18 °C; T 3000: 3 / 6 °C (valori nella libera atmosfera). Pressione: ancora in calo poi in ripresa al pomeriggio.</p>		
 <p>pomeriggio</p>		Temperature: <i>montagna (min max)</i>	▼ ▼	Segnalazioni: rovesci localmente temporaleschi con raffiche di vento.
		Temperature: <i>valli (min max)</i>	◄ ▼	

 <p>mattino</p>		lunedì 19 agosto 2024		attendibilità: ★★☆☆
		<p>Abbastanza soleggiato con qualche residua precipitazione sui confini al mattino, poi prevalentemente soleggiato. Venti: 3000 m da forti da N a moderati o deboli da NE; foehn al mattino presto nelle valli, poi brezze. Temperature: massime in deciso rialzo in quota. Zero termico: 3300 » 4200 m (valori nella libera atmosfera). Pressione: in rialzo.</p>		
 <p>pomeriggio</p>		Temperature: <i>montagna (min max)</i>	▼ ▲	
		Temperature: <i>valli (min max)</i>	◄ ◄	

tendenza successiva				attendibilità: ★★☆☆
<p>Cielo ben soleggiato e più mite, nuvoloso giovedì e venerdì con qualche possibile precipitazione debole e sparsa.</p>				
 <p>mar 20 ago</p>	 <p>mer 21 ago</p>	 <p>gio 22 ago</p>	 <p>ven 23 ago</p>	

17/08/2024	Temperatura Max di ieri (ore 12-18) °C	Temperatura Min di oggi (ore 00-08) °C	Precipitazioni ultime 24 ore (ore 08-08) mm
Aosta - Mont-Fleury 577 m. slm	28.9	17.6	0.0
Ayas - Champoluc 1566 m. slm	22.2	12.3	0.0
Champorcher - Petit-Mont-Blanc 1640 m. slm	20.5	14.8	0.0
Cogne - Gimillan 1785 m. slm	22.1	12.4	0.0
Courmayeur - Dolonne 1200 m. slm	27.7	15.8	0.0
Donnas - Clapey 341 m. slm	30.2	20.8	0.0
Etroubles - Chevière 1339 m. slm	23.7	14.3	0.0
Gressoney-Saint-Jean - Bieltschocke 1370 m. slm	24.2	12.2	0.0
La Thuile - Les Granges 1637 m. slm	21.8	13.7	0.0
Morgex - Capoluogo 938 m. slm	28.3	17.2	0.0
Nus - Saint-Barthélemy - Osservatorio 1675 m. slm	22.0	14.8	0.0
Rhêmes-Notre-Dame - Chaudanne 1794 m. slm	20.5	12.3	0.0
Saint-Christophe - Aeroporto 545 m. slm	30.2	19.1	0.0
Saint-Vincent - Terme 626 m. slm	30.2	18.8	0.0
Valgrisenche - Menthieu 1859 m. slm	20.7	13.5	0.0
Valsavarenche - Pont 1951 m. slm	20.3	12.0	0.0
Valtournenche - Breuil Cervinia 1998 m. slm	20.2	11.9	0.2
Verrès - Capoluogo 375 m. slm	29.9	18.5	0.0
Villeneuve - S.R. Saint-Nicolas 839 m. slm	29.7	19.3	0.0

(I dati riportati sono pubblicati con procedura automatica, non risultano pertanto validati)