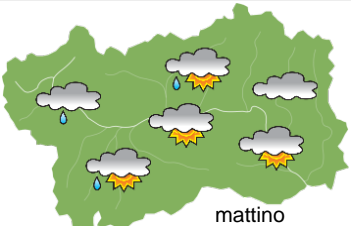
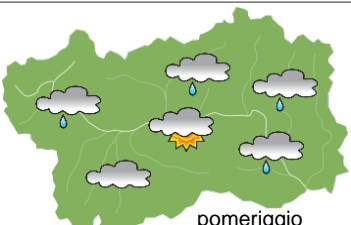
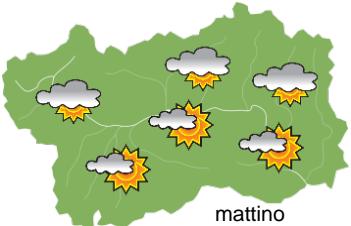
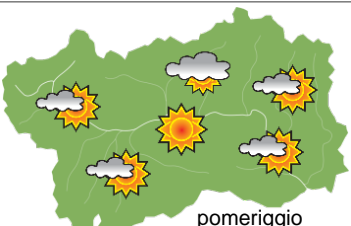
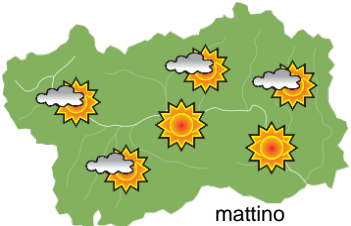
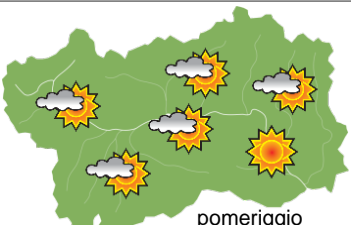






SITUAZIONE SINOTTICA

Una depressione di origine Nord-atlantica si allunga attraverso la Francia per arrivare, questa notte, sul Golfo di Genova. L'aria fredda e umida legata a questa struttura si allarga sulle zone occidentali dell'Arco alpino, facendo persistere condizioni debolmente perturbate anche in Valle d'Aosta. Tra domani e la prima parte di martedì una parziale rimonta anticiclonica dall'Atlantico riporta aria più secca e mite, e quindi condizioni più stabili e soleggiate. Una massa di aria fredda in transito sull'Europa passerà su Francia e Svizzera e favorirà maggiore nuvolosità martedì pomeriggio, ma un buon mercoledì di nuovo bel tempo. Da giovedì i flussi assumono una curvatura lievemente più instabile, andando verso un week-end nuovamente perturbato.

 <p>mattino</p>		domenica 18 agosto 2024		attendibilità: ★★☆☆
		<p>Cielo irregolarmente nuvoloso con temporanee schiarite più ampie nei settori centrali. Deboli rovesci, sui settori occidentali al mattino, poi sparsi su tutti i rilievi con la rotazione dei venti da N, ma più insistenti a ridosso dei confini esteri settentrionali e presso i confini SE con il Piemonte.</p> <p>Venti: 3000 m moderati da W in rotazione da N nel corso della giornata, poi forti dalla sera; foehn irregolare nelle valli, a tratti forte e rafficato, e brezze in media e bassa Valle.</p> <p>Temperature: in calo sensibile, soprattutto in quota.</p> <p>Zero termico: 3400 / 3700 m; T 1500: 12 » 19 °C; T 3000: 3 / 6 °C (valori nella libera atmosfera).</p> <p>Pressione: in ripresa.</p>		
 <p>pomeriggio</p>		Temperature: <i>montagna (max)</i>	▼	Segnalazioni: nulla da segnalare.
		Temperature: <i>valli (max)</i>	▼	

 <p>mattino</p>		lunedì 19 agosto 2024		attendibilità: ★★☆☆
		<p>Abbastanza soleggiato con qualche possibile goccia sulle creste di confine al mattino, poi prevalentemente soleggiato.</p> <p>Venti: 3000 m da forti da NE a deboli; foehn al mattino presto nelle valli, poi brezze.</p> <p>Temperature: minime stabili o in lieve calo nelle valli, massime in sensibile ripresa.</p> <p>Zero termico: 3300 » 4200 m; T 1500: 10 » 22 °C; T 3000: 3 » 10 °C (valori nella libera atmosfera).</p> <p>Pressione: in rialzo.</p>		
 <p>pomeriggio</p>		Temperature: <i>montagna (min max)</i>	◀ ▲	Segnalazioni: nulla da segnalare.
		Temperature: <i>valli (min max)</i>	▼ ▲	

 <p>mattino</p>		martedì 20 agosto 2024		attendibilità: ★★☆☆
		<p>Cielo ben soleggiato. Nuvole alte in arrivo ed ispessimento nel pomeriggio, con addensamenti tardo-pomeridiani in montagna.</p> <p>Venti: 3000 m assenti o deboli occidentali al mattino, in rinforzo fino a moderati al pomeriggio; brezze nelle valli.</p> <p>Temperature: in ulteriore rialzo.</p> <p>Zero termico: 3700 / 4400 m (valori nella libera atmosfera).</p> <p>Pressione: stabile.</p>		
 <p>pomeriggio</p>		Temperature: <i>montagna (min max)</i>	▲ ▲	
		Temperature: <i>valli (min max)</i>	◀ ▲	

tendenza successiva				attendibilità: ★★☆☆
 <p>mer 21 ago</p>				Mercoledì sereno o poco nuvoloso; qualche cumulo pomeridiano e la possibilità di isolati deboli rovesci giovedì; più nuvoloso venerdì e soprattutto sabato con qualche possibile precipitazione debole e sparsa.
 <p>gio 22 ago</p>		 <p>ven 23 ago</p>		
 <p>sab 24 ago</p>				

18/08/2024	Temperatura Max di ieri (ore 12-18) °C	Temperatura Min di oggi (ore 00-08) °C	Precipitazioni ultime 24 ore (ore 08-08) mm
Aosta - Mont-Fleury 577 m. slm	27.5	15.1	2.6
Ayas - Champoluc 1566 m. slm	18.9	9.8	11.6
Champorcher - Petit-Mont-Blanc 1640 m. slm	20.5	12.4	12.4
Cogne - Gimillan 1785 m. slm	18.0	9.8	12.2
Courmayeur - Dolonne 1200 m. slm	21.5	12.9	14.8
Donnas - Clapey 341 m. slm	29.7	20.2	2.0
Etroubles - Chevière 1339 m. slm	18.4	11.3	15.6
Gressoney-Saint-Jean - Bieltschocke 1370 m. slm	20.2	12.0	7.6
La Thuile - Les Granges 1637 m. slm	18.1	10.4	10.4
Morgex - Capoluogo 938 m. slm	24.3	13.9	19.4
Nus - Saint-Barthélemy - Osservatorio 1675 m. slm	20.4	11.8	9.8
Rhêmes-Notre-Dame - Chaudanne 1794 m. slm	-	10.1	10.0
Saint-Christophe - Aeroporto 545 m. slm	28.9	16.7	3.6
Saint-Vincent - Terme 626 m. slm	31.7	17.2	4.6
Valgrisenche - Menthiu 1859 m. slm	16.1	10.7	11.2
Valsavarenche - Pont 1951 m. slm	16.1	9.8	13.6
Valtournenche - Breuil Cervinia 1998 m. slm	16.7	7.9	22.2
Verrès - Capoluogo 375 m. slm	30.9	18.2	3.4
Villeneuve - S.R. Saint-Nicolas 839 m. slm	27.5	15.6	6.4

(I dati riportati sono pubblicati con procedura automatica, non risultano pertanto validati)