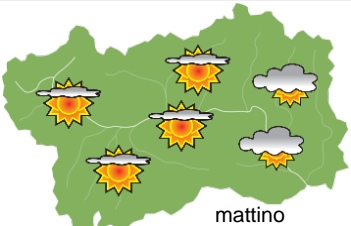
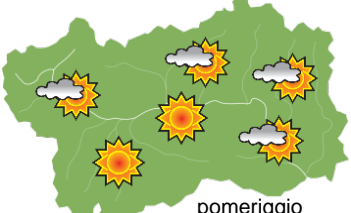
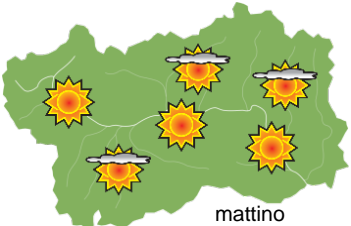
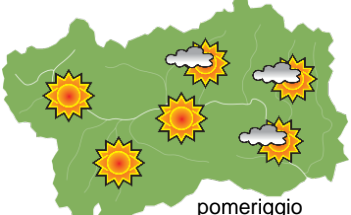
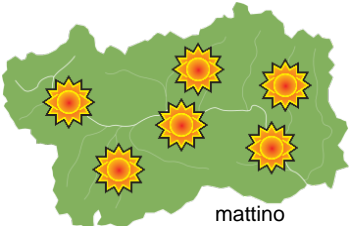
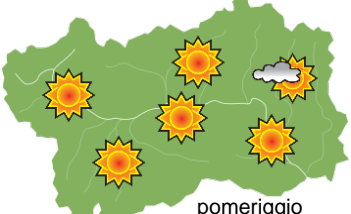






## SITUAZIONE SINOTTICA

Sino a venerdì la circolazione a grande scala è caratterizzata dalla presenza di correnti in quota nordoccidentali sulle Alpi, piuttosto stabili e secche; il tempo sulla nostra regione dunque resterà generalmente soleggiato ed asciutto. Da sabato le correnti divengono sudoccidentali, progressivamente più umide, ed instabili durante domenica, con tempo in possibile peggioramento sulla Valle d'Aosta nel corso della domenica.

<b>lunedì 19 agosto 2024</b>		attendibilità: ★★☆☆
 <p style="text-align: center;">mattino</p>	<p>Sino a fine mattina da poco a parzialmente nuvoloso nelle valli e nuvoloso in montagna per nubi medioalte, più spesse sul settore E, meno sul centro-ovest. Nel pomeriggio poco nuvoloso nelle valli, irregolarmente nuvoloso in montagna, con nuvolosità più marcata sulla dorsale di confine con l'estero.</p> <p><b>Venti:</b> 3000 m da NE deboli, al mattino moderati e a tratti forti attorno al monte Bianco e sulle montagne di confine regionale orientale. Sulle testate vallive settentrionali ed occidentali da N-W, nelle altre vallate a regime di brezza, moderati da E nel pomeriggio nella valle centrale.</p> <p><b>Temperature:</b> massime in aumento.          Zero termico: 3300 » 4500 m; T 1500: 12 » 20 °C; T 3000: 3 » 8 °C (valori nella libera atmosfera).</p> <p><b>Pressione:</b> in lieve calo.</p>	
	 <p style="text-align: center;">pomeriggio</p>	Temperature: <i>montagna (max)</i> ▲
Temperature: <i>valli (max)</i> ▲		

<b>martedì 20 agosto 2024</b>		attendibilità: ★★☆☆
 <p style="text-align: center;">mattino</p>	<p>Al mattino cielo sereno, qualche nube alta e sottile. Nel pomeriggio ancora generalmente sereno o poco nuvoloso sui settori occidentali e centrali, nuvolosità irregolare per cumuli sul settore orientale, specie sulla dorsale di confine col Piemonte.</p> <p><b>Venti:</b> 3000 m da NW, al mattino molto deboli, nel pomeriggio deboli. Sulle testate vallive occidentali da W-NW deboli; a regime di brezza nelle altre vallate, deboli al mattino, moderati nel pomeriggio nella valle centrale.</p> <p><b>Temperature:</b> nelle vallii minime stazionarie, massime in aumento, in montagna in aumento.          Zero termico: 4100 » 4400 m; T 1500: 14 » 22 °C; T 3000: 4 » 10 °C (valori nella libera atmosfera).</p> <p><b>Pressione:</b> in aumento.</p>	
	 <p style="text-align: center;">pomeriggio</p>	Temperature: <i>montagna (min max)</i> ▲ ▲
Temperature: <i>valli (min max)</i> ↔ ▲		

<b>mercoledì 21 agosto 2024</b>		attendibilità: ★★☆☆
 <p style="text-align: center;">mattino</p>	<p>Sino a metà pomeriggio cielo generalmente sereno. Poi qualche cumulo in montagna, specie sul settore orientale.</p> <p><b>Venti:</b> 3000 m al mattino da NW moderati, nel pomeriggio attenuazione e rotazione da SW. Nelle valli sino a metà mattina da W-NW, da deboli a moderati; poi a regime di brezza da E, moderati nel pomeriggio nella valle centrale, ad eccezione delle vallate occidentali, ancora da W-NW.</p> <p><b>Temperature:</b> stazionarie.          Zero termico: 3800 » 4500 m (valori nella libera atmosfera).</p> <p><b>Pressione:</b> stazionaria.</p>	
	 <p style="text-align: center;">pomeriggio</p>	Temperature: <i>montagna (min max)</i> ↔ ↔
Temperature: <i>valli (min max)</i> ↔ ↔		

<b>tendenza successiva</b>				attendibilità: ★★☆☆
 <p style="text-align: center;">gio 22 ago</p>	 <p style="text-align: center;">ven 23 ago</p>	 <p style="text-align: center;">sab 24 ago</p>	 <p style="text-align: center;">dom 25 ago</p>	<p>Giovedì soleggiato; al mattino possibile qualche nube bassa sul settore orientale, nel pomeriggio nubi alte e sottili. Venerdì soleggiato, nubi alte nel pomeriggio. Sabato abbastanza soleggiato, cumuli pomeridiani con qualche rovescio in montagna. Domenica nuvolosità irregolare sin dal mattino con qualche rovescio, nel pomeriggio peggioramento.</p>

<b>19/08/2024</b>	<b>Temperatura Max di ieri (ore 12-18) °C</b>	<b>Temperatura Min di oggi (ore 00-08) °C</b>	<b>Precipitazioni ultime 24 ore (ore 08-08) mm</b>
Aosta - Mont-Fleury 577 m. slm	25,7	14,7	0,8
Ayas - Champoluc 1566 m. slm	17,7	9,6	5,6
Champorcher - Petit-Mont-Blanc 1640 m. slm	16,6	11,7	0,0
Cogne - Gimillan 1785 m. slm	19,1	9,2	1,4
Courmayeur - Dolonne 1200 m. slm	22,5	14,7	1,6
Donnas - Clapey 341 m. slm	25,7	21,3	0,4
Etroubles - Chevière 1339 m. slm	19,8	14,9	0,6
Gressoney-Saint-Jean - Bieltschocke 1370 m. slm	18,6	12,1	1,8
La Thuile - Les Granges 1637 m. slm	16,9	10,4	2,6
Morgex - Capoluogo 938 m. slm	24,1	13,8	0,8
Nus - Saint-Barthélemy - Osservatorio 1675 m. slm	17,7	11,8	0,0
Rhêmes-Notre-Dame - Chaudanne 1794 m. slm	18,4	7,6	0,0
Saint-Christophe - Aeroporto 545 m. slm	28,3	16,6	0,0
Saint-Vincent - Terme 626 m. slm	26,2	17,4	0,6
Valgrisenche - Menthieu 1859 m. slm	15,5	9,9	0,2
Valsavarenche - Pont 1951 m. slm	16,4	7,8	0,2
Valtournenche - Breuil Cervinia 1998 m. slm	15,7	9,3	0,0
Verrès - Capoluogo 375 m. slm	26,5	18,3	0,2
Villeneuve - S.R. Saint-Nicolas 839 m. slm	28,1	16,8	1,2

*(I dati riportati sono pubblicati con procedura automatica, non risultano pertanto validati)*