
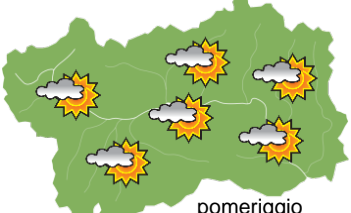
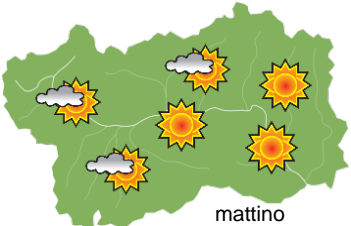
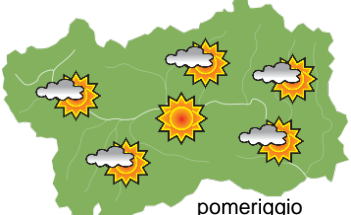

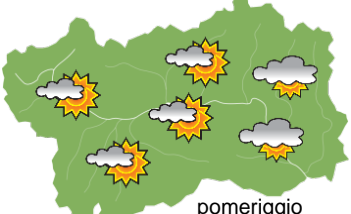






## SITUAZIONE SINOTTICA

Un campo anticiclonico determina tempo stabile in Valle d'Aosta, tra sabato sera e domenica è probabile l'ingresso di una saccatura atlantica, con un temporaneo episodio perturbato.

 <p>mattino</p>	<b>martedì 20 agosto 2024</b>		attendibilità: ★★☆☆
	<p>Soleggiato, con isolati annuvolamenti sui rilievi nel pomeriggio.  <b>Venti:</b> 3000 m deboli sud-occidentali, in rotazione da NW; brezze nelle valli.  <b>Temperature:</b> in lieve aumento.            Zero termico: 4000 » 4300 m; T 1500: 11 » 22 °C; T 3000: 6 » 9 °C (valori nella libera atmosfera).  <b>Pressione:</b> in aumento.</p>		
 <p>pomeriggio</p>	Temperature: <i>montagna (max)</i>	▲	<b>Segnalazioni:</b> nulla da segnalare.
	Temperature: <i>valli (max)</i>	▲	

 <p>mattino</p>	<b>mercoledì 21 agosto 2024</b>		attendibilità: ★★☆☆
	<p>Soleggiato, con qualche nuvola sui confini e dal pomeriggio presso il Piemonte.  <b>Venti:</b> 3000 m deboli nord-occidentali; episodi di foehn nelle valli.  <b>Temperature:</b> in lieve calo in montagna, massime in lieve aumento nelle valli.            Zero termico: 3800 » 4200 m; T 1500: 11 » 23 °C; T 3000: 5 » 8 °C (valori nella libera atmosfera).  <b>Pressione:</b> stazionaria.</p>		
 <p>pomeriggio</p>	Temperature: <i>montagna (min max)</i>	▼ ▼	<b>Segnalazioni:</b> nulla da segnalare.
	Temperature: <i>valli (min max)</i>	◄ ▲	

 <p>mattino</p>	<b>giovedì 22 agosto 2024</b>		attendibilità: ★★☆☆
	<p>Abbastanza soleggiato, con annuvolamenti da metà giornata in particolare nel settore sud-orientale.  <b>Venti:</b> 3000 m deboli sud-occidentali; episodi di foehn nelle valli superiori.  <b>Temperature:</b> minime in lieve aumento in montagna.            Zero termico: 4000 » 4200 m (valori nella libera atmosfera).  <b>Pressione:</b> in lieve calo.</p>		
 <p>pomeriggio</p>	Temperature: <i>montagna (min max)</i>	▲ ◄	
	Temperature: <i>valli (min max)</i>	◄ ◄	

<b>tendenza successiva</b>				attendibilità: ★★☆☆
 <p>ven 23 ago</p>	 <p>sab 24 ago</p>	 <p>dom 25 ago</p>	 <p>lun 26 ago</p>	<p>Venerdì soleggiato, sabato soleggiato con nubi in aumento, domenica nuvolosità irregolare con qualche rovescio, lunedì abbastanza soleggiato.</p>

<b>20/08/2024</b>	<b>Temperatura Max di ieri (ore 12-18) °C</b>	<b>Temperatura Min di oggi (ore 00-08) °C</b>	<b>Precipitazioni ultime 24 ore (ore 08-08) mm</b>
Aosta - Mont-Fleury 577 m. slm	29.2	14.8	0.0
Ayas - Champoluc 1566 m. slm	21.6	8.7	0.0
Champorcher - Petit-Mont-Blanc 1640 m. slm	19.7	13.6	0.0
Cogne - Gimillan 1785 m. slm	19.7	9.9	0.0
Courmayeur - Dolonne 1200 m. slm	25.9	12.5	0.0
Donnas - Clapey 341 m. slm	29.6	19.0	0.0
Etroubles - Chevière 1339 m. slm	23.6	12.0	0.0
Gressoney-Saint-Jean - Bieltschocke 1370 m. slm	23.0	10.6	0.0
La Thuile - Les Granges 1637 m. slm	21.2	10.8	0.0
Morgex - Capoluogo 938 m. slm	28.1	13.1	0.0
Nus - Saint-Barthélemy - Osservatorio 1675 m. slm	21.2	12.6	0.0
Rhêmes-Notre-Dame - Chaudanne 1794 m. slm	19.4	8.0	0.0
Saint-Christophe - Aeroporto 545 m. slm	31.8	16.1	0.0
Saint-Vincent - Terme 626 m. slm	31.0	16.2	0.0
Valgrisenche - Menthieu 1859 m. slm	19.2	11.0	0.0
Valsavarenche - Pont 1951 m. slm	18.8	8.8	0.0
Valtournenche - Breuil Cervinia 1998 m. slm	20.3	8.7	0.0
Verrès - Capoluogo 375 m. slm	30.8	17.5	0.0
Villeneuve - S.R. Saint-Nicolas 839 m. slm	29.7	16.7	0.0

*(I dati riportati sono pubblicati con procedura automatica, non risultano pertanto validati)*