
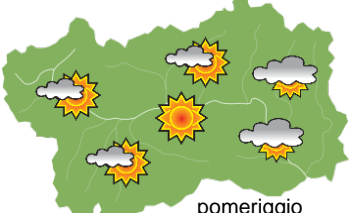


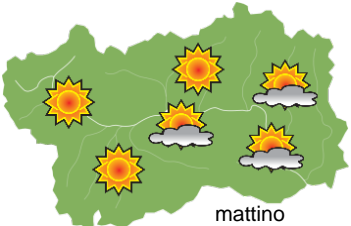
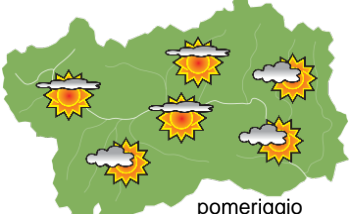



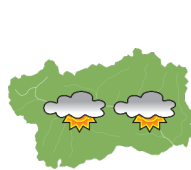


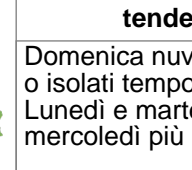
SITUAZIONE SINOTTICA

Una circolazione anticiclonica favorisce cielo sereno o poco nuvoloso in Valle d'Aosta, fino alla prima parte di sabato. L'avvicinamento di una depressione, centrata tra Islanda e Scozia, indirizza aria atlantica dai quadranti sud-occidentali già da sabato, accrescendo l'umidità e l'instabilità atmosferica, e dalla sera/notte anche la nuvolosità, portando qualche rovescio fin nella notte. Domenica mattina un fronte connesso alla saccatura apporta rovesci sparsi. Dalla saccatura lunedì sera si stacca un minimo che va a posizionarsi sul Tirreno, facendo permanere umidità ed instabilità, con qualche rovescio sulla nostra regione. In seguito la massa d'aria sembra diventare più stabile. L'attendibilità della previsione diminuisce sensibilmente a partire da domenica.

 <p>mattino</p>		giovedì 22 agosto 2024		attendibilità: ★★☆☆
		<p>Cielo sereno o poco nuvoloso per velature alte e sottili di passaggio sul settore occidentale e centrale, più nuvoloso sui settori orientali con formazione di cumuli che al pomeriggio possono dar luogo ad un isolato rovescio, più probabile ai confini con il Piemonte.</p> <p>Venti: 3000 m deboli da SW, in rotazione da W e rinforzo fino a moderati tra fine mattina e metà pomeriggio; brezze nelle valli, a tratti intense.</p> <p>Temperature: in lieve calo nelle valli.</p> <p>Zero termico: 3900 » 4600 m; T 1500: 12 » 24 °C; T 3000: 5 » 10 °C (valori nella libera atmosfera).</p> <p>Pressione: stabile.</p>		
 <p>pomeriggio</p>		Temperature: <i>montagna (max)</i>	◀▶	Segnalazioni: nulla da segnalare.
		Temperature: <i>valli (max)</i>	▼	

 <p>mattino</p>		venerdì 23 agosto 2024		attendibilità: ★★☆☆
		<p>Al mattino cielo sereno o quasi in montagna; non si esclude qualche foschia o nuvola bassa nelle valli al mattino, in dissolvimento. Al pomeriggio ben soleggiato con la formazione di pochi addensamenti e la bassa probabilità di un rovescio.</p> <p>Venti: 3000 m moderati dai quadranti occidentali; brezze anche intense nelle valli.</p> <p>Temperature: in aumento tranne le minime nelle valli.</p> <p>Zero termico: 4200 » 4800 m; T 1500: 12 » 25 °C; T 3000: 6 » 12 °C (valori nella libera atmosfera).</p> <p>Pressione: in aumento.</p>		
 <p>pomeriggio</p>		Temperature: <i>montagna (min max)</i>	▲▲	Segnalazioni: nulla da segnalare.
		Temperature: <i>valli (min max)</i>	◀▶▲	

 <p>mattino</p>		sabato 24 agosto 2024		attendibilità: ★★☆☆
		<p>Sereno in montagna e nelle valli dei settori occidentali, possibili foschie o strati nelle altre valli. Dissolvimento fino a cielo ben soleggiato ovunque, con cumuli in formazione e la possibilità di qualche rovescio al pomeriggio. Velature in arrivo dalla sera, sempre più spesse ed estese nella notte e ancora qualche rovescio localmente intenso e temporalesco.</p> <p>Venti: 3000 m da deboli a moderati meridionali; deboli brezze pomeridiane nelle valli.</p> <p>Temperature: in calo tranne le minime in rialzo lieve nelle valli.</p> <p>Zero termico: 4100 / 4400 m (valori nella libera atmosfera).</p> <p>Pressione: stabile.</p>		
 <p>pomeriggio</p>		Temperature: <i>montagna (min max)</i>	▼▼	
		Temperature: <i>valli (min max)</i>	▲▼	

				tendenza successiva		attendibilità: ★☆☆☆
				<p>Domenica nuvoloso o molto nuvoloso con rovesci sparsi o isolati temporali, in miglioramento al pomeriggio. Lunedì e martedì cumuli in formazione e locali rovesci, mercoledì più soleggiato.</p>		
						
						
						
dom 25 ago	lun 26 ago	mar 27 ago	mer 28 ago			

22/08/2024	Temperatura Max di ieri (ore 12-18) °C	Temperatura Min di oggi (ore 00-08) °C	Precipitazioni ultime 24 ore (ore 08-08) mm
Aosta - Mont-Fleury 577 m. slm	31.8	12.8	0.0
Ayas - Champoluc 1566 m. slm	22.8	7.8	0.0
Champorcher - Petit-Mont-Blanc 1640 m. slm	22.2	14.0	0.0
Cogne - Gimillan 1785 m. slm	22.2	10.0	0.0
Courmayeur - Dolonne 1200 m. slm	26.4	11.9	0.0
Donnas - Clapey 341 m. slm	31.2	19.7	0.0
Etroubles - Chevière 1339 m. slm	24.2	11.9	0.0
Gressoney-Saint-Jean - Bieltschocke 1370 m. slm	24.7	10.3	0.0
La Thuile - Les Granges 1637 m. slm	20.4	10.7	0.0
Morgex - Capoluogo 938 m. slm	27.7	12.1	0.0
Nus - Saint-Barthélemy - Osservatorio 1675 m. slm	22.4	14.1	0.0
Rhêmes-Notre-Dame - Chaudanne 1794 m. slm	-	7.5	0.0
Saint-Christophe - Aeroporto 545 m. slm	33.7	15.2	0.0
Saint-Vincent - Terme 626 m. slm	33.1	16.5	0.0
Valgrisenche - Menthieu 1859 m. slm	20.5	11.4	0.0
Valsavarenche - Pont 1951 m. slm	20.4	9.0	0.0
Valtournenche - Breuil Cervinia 1998 m. slm	21.0	8.1	0.0
Verrès - Capoluogo 375 m. slm	33.2	17.3	0.0
Villeneuve - S.R. Saint-Nicolas 839 m. slm	31.4	16.8	0.0

(I dati riportati sono pubblicati con procedura automatica, non risultano pertanto validati)