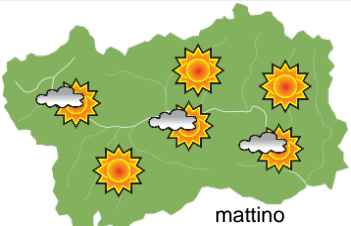
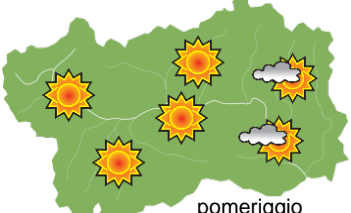
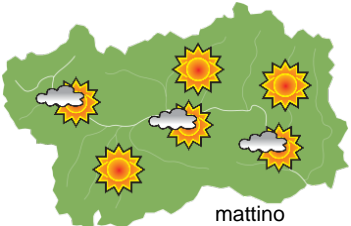
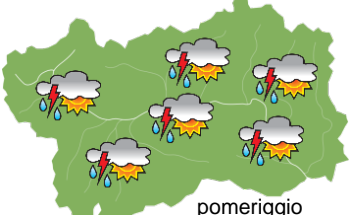
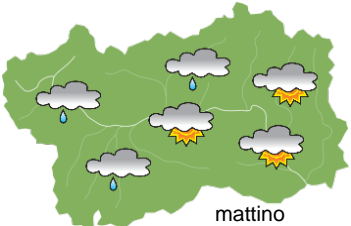
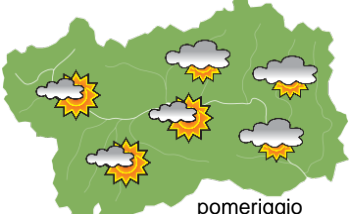





SITUAZIONE SINOTTICA

Una depressione atlantica interesserà la Valle d'Aosta tra domani pomeriggio e domenica, con un episodio perturbato, in seguito si avrà una parziale rimonta anticiclonica.

		venerdì 23 agosto 2024		attendibilità: ★★☆☆
 <p style="text-align: center;">mattino</p>	<p>Soleggiato, con qualche nuvola al mattino nelle valli, in dissipazione, annuvolamenti presso il Piemonte dal pomeriggio.</p> <p>Venti: 3000 m deboli sud-occidentali; brezze nelle valli.</p> <p>Temperature: in lieve aumento.</p> <p>Zero termico: 4200 » 4600 m; T 1500: 12 » 24 °C; T 3000: 6 » 12 °C (valori nella libera atmosfera).</p> <p>Pressione: in aumento.</p>			
	 <p style="text-align: center;">pomeriggio</p>	Temperature: <i>montagna (max)</i> ▲	Segnalazioni: nulla da segnalare.	
		Temperature: <i>valli (max)</i> ▲		

		sabato 24 agosto 2024		attendibilità: ★★☆☆
 <p style="text-align: center;">mattino</p>	<p>Abbastanza soleggiato, con nubi nelle valli, in parziale dissipazione, nubi in aumento da metà giornata, temporali sparsi nel pomeriggio.</p> <p>Venti: 3000 m deboli sud-occidentali; brezze nelle valli.</p> <p>Temperature: in lieve calo tranne le minime nelle valli.</p> <p>Zero termico: 4000 » 4200 m; T 1500: 13 » 21 °C; T 3000: 5 » 10 °C (valori nella libera atmosfera).</p> <p>Pressione: stazionaria.</p>			
	 <p style="text-align: center;">pomeriggio</p>	Temperature: <i>montagna (min max)</i> ▼ ▼	Segnalazioni: temporali.	
		Temperature: <i>valli (min max)</i> ▲ ▼		

		domenica 25 agosto 2024		attendibilità: ★★☆☆
 <p style="text-align: center;">mattino</p>	<p>Molto nuvoloso al mattino nel settore nord-occidentale, con deboli precipitazioni più frequenti sui confini, in parte soleggiato altrove, schiarite più ampie dal pomeriggio, con annuvolamenti nel settore sud-orientale.</p> <p>Venti: 3000 m moderati sud-occidentali; episodi di foehn nelle valli.</p> <p>Temperature: in lieve calo in montagna.</p> <p>Zero termico: 3800 » 4000 m (valori nella libera atmosfera).</p> <p>Pressione: stazionaria.</p>			
	 <p style="text-align: center;">pomeriggio</p>	Temperature: <i>montagna (min max)</i> ▼ ▼		
		Temperature: <i>valli (min max)</i> ↔ ↔		

				tendenza successiva	attendibilità: ★★☆☆
 <p style="text-align: center;">lun 26 ago</p>	 <p style="text-align: center;">mar 27 ago</p>	 <p style="text-align: center;">mer 28 ago</p>	 <p style="text-align: center;">gio 29 ago</p>	<p>Lunedì e martedì in parte soleggiato con annuvolamenti e qualche rovescio nel pomeriggio, mercoledì e giovedì soleggiato.</p>	

23/08/2024	Temperatura Max di ieri (ore 12-18) °C	Temperatura Min di oggi (ore 00-08) °C	Precipitazioni ultime 24 ore (ore 08-08) mm
Aosta - Mont-Fleury 577 m. slm	29.0	17.9	0.0
Ayas - Champoluc 1566 m. slm	21.6	9.0	0.0
Champorcher - Petit-Mont-Blanc 1640 m. slm	19.5	14.0	0.0
Cogne - Gimillan 1785 m. slm	21.6	10.8	0.0
Courmayeur - Dolonne 1200 m. slm	27.0	14.8	0.0
Donnas - Clapey 341 m. slm	28.3	21.1	0.0
Etroubles - Chevière 1339 m. slm	24.4	13.4	0.0
Gressoney-Saint-Jean - Bieltschocke 1370 m. slm	23.1	11.9	0.0
La Thuile - Les Granges 1637 m. slm	23.3	11.6	0.0
Morgex - Capoluogo 938 m. slm	28.6	15.7	0.0
Nus - Saint-Barthélemy - Osservatorio 1675 m. slm	22.2	13.3	0.0
Rhêmes-Notre-Dame - Chaudanne 1794 m. slm	20.6	8.5	0.0
Saint-Christophe - Aeroporto 545 m. slm	31.3	19.6	0.0
Saint-Vincent - Terme 626 m. slm	30.2	19.2	0.0
Valgrisenche - Menthiu 1859 m. slm	22.1	10.9	0.0
Valsavarenche - Pont 1951 m. slm	19.9	8.6	0.0
Valtournenche - Breuil Cervinia 1998 m. slm	20.3	9.0	0.0
Verrès - Capoluogo 375 m. slm	29.3	19.8	0.0
Villeneuve - S.R. Saint-Nicolas 839 m. slm	30.9	19.1	0.0

(I dati riportati sono pubblicati con procedura automatica, non risultano pertanto validati)