
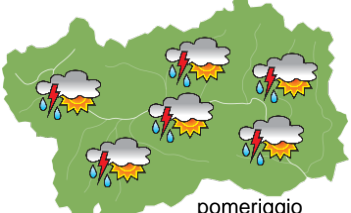
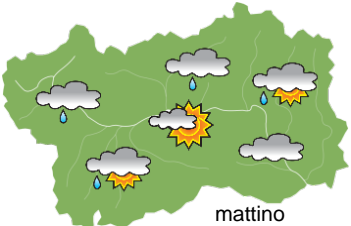
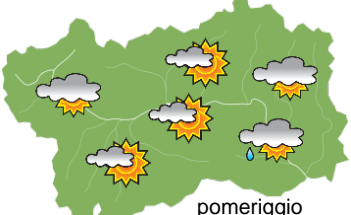
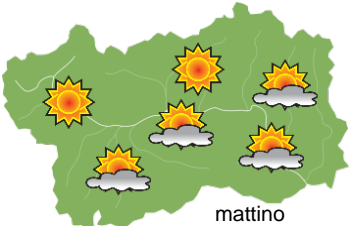
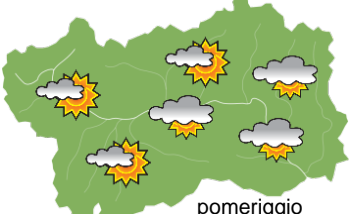



SITUAZIONE SINOTTICA

Una depressione atlantica che transita sul Nord Europa lambisce le Alpi, interessando oggi e domani mattina anche la Valle d'Aosta con un episodio perturbato. Tra lunedì e martedì la depressione dovrebbe formare un minimo su Sardegna e Corsica - con un'incertezza previsionale abbastanza significativa - e in questo modo si avrà una parziale rimonta anticiclonica che si rafforzerà fino a giovedì; poi sarà nuovamente più instabile.

 <p>mattino</p>	sabato 24 agosto 2024		attendibilità: ★★★
	<p>Nuvole in ulteriore sviluppo nel corso delle ore in un cielo abbastanza soleggiato, con temporali sparsi dal pomeriggio, deboli o al più moderati. Venti: 3000 m deboli sud-occidentali, in rinforzo fino a moderati; brezze nelle valli, raffiche nei temporali. Temperature: in lieve calo. Zero termico: 4000 / 4300 m; T 1500: 13 » 22 °C; T 3000: 6 » 9 °C (valori nella libera atmosfera). Pressione: pressoché stazionaria.</p>		
 <p>pomeriggio</p>	Temperature: <i>montagna (max)</i>	▼	Segnalazioni: temporali.
	Temperature: <i>valli (max)</i>	▼	

 <p>mattino</p>	domenica 25 agosto 2024		attendibilità: ★★★
	<p>Al mattino molto nuvoloso nel settore nord-occidentale con deboli rovesci, più frequenti sui confini; nuvoloso o molto nuvoloso altrove, con qualche possibile rovescio di passaggio. Schiarite più ampie dal pomeriggio, con sviluppo di nuovi annuvolamenti soprattutto nel settore sud-orientale dove è possibile un temporale isolato. Venti: 3000 m moderati da SW; episodi di foehn nelle valli, più probabili in quelle nord-occidentali, e al pomeriggio brezze in media e bassa Valle. Temperature: in lieve calo in montagna. Zero termico: 3600 » 4100 m; T 1500: 13 » 21 °C; T 3000: 4 » 8 °C (valori nella libera atmosfera). Pressione: stazionaria.</p>		
 <p>pomeriggio</p>	Temperature: <i>montagna (min max)</i>	▼ ▼	Segnalazioni: nulla da segnalare.
	Temperature: <i>valli (min max)</i>	◄ ◄	

 <p>mattino</p>	lunedì 26 agosto 2024		attendibilità: ★★★
	<p>Probabili strati al mattino nelle valli, in dissolvimento parziale. Annuvolamenti in sviluppo nel corso delle ore con possibilità di qualche isolato rovescio o temporale sui settori centrali e sud-orientali. Venti: 3000 m deboli da SW in rotazione da SE; brezze nelle valli. Temperature: abbastanza stabili. Zero termico: 3800 » 4100 m (valori nella libera atmosfera). Pressione: pressoché stazionaria.</p>		
 <p>pomeriggio</p>	Temperature: <i>montagna (min max)</i>	◄ ◄	
	Temperature: <i>valli (min max)</i>	◄ ◄	

				tendenza successiva attendibilità: ★★★
<p>Martedì in parte soleggiato con annuvolamenti e la possibilità di un rovescio nel pomeriggio, mercoledì e giovedì soleggiato, venerdì più nuvoloso con rovesci.</p>				
mar 27 ago	mer 28 ago	gio 29 ago	ven 30 ago	

24/08/2024	Temperatura Max di ieri (ore 12-18) °C	Temperatura Min di oggi (ore 00-08) °C	Precipitazioni ultime 24 ore (ore 08-08) mm
Aosta - Mont-Fleury 577 m. slm	29.5	18.6	0.0
Ayas - Champoluc 1566 m. slm	22.4	10.0	0.0
Champorcher - Petit-Mont-Blanc 1640 m. slm	20.5	14.9	0.0
Cogne - Gimillan 1785 m. slm	22.6	11.6	0.0
Courmayeur - Dolonne 1200 m. slm	28.4	15.3	0.0
Donnas - Clapey 341 m. slm	29.6	22.2	0.0
Etroubles - Chevière 1339 m. slm	25.2	14.5	0.0
Gressoney-Saint-Jean - Bieltschocke 1370 m. slm	23.8	12.4	0.0
La Thuile - Les Granges 1637 m. slm	24.2	12.0	0.0
Morgex - Capoluogo 938 m. slm	29.5	15.2	0.0
Nus - Saint-Barthélemy - Osservatorio 1675 m. slm	22.9	14.5	0.0
Rhêmes-Notre-Dame - Chaudanne 1794 m. slm	22.0	9.0	0.0
Saint-Christophe - Aeroporto 545 m. slm	32.1	20.8	0.0
Saint-Vincent - Terme 626 m. slm	30.6	19.9	0.0
Valgrisenche - Menthieu 1859 m. slm	23.1	12.2	0.0
Valsavarenche - Pont 1951 m. slm	21.2	9.5	0.0
Valtournenche - Breuil Cervinia 1998 m. slm	21.4	10.1	0.0
Verrès - Capoluogo 375 m. slm	30.7	20.9	0.0
Villeneuve - S.R. Saint-Nicolas 839 m. slm	31.6	19.9	0.0

(I dati riportati sono pubblicati con procedura automatica, non risultano pertanto validati)