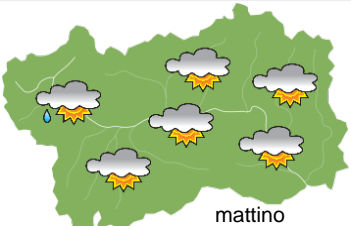
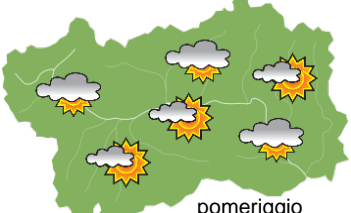
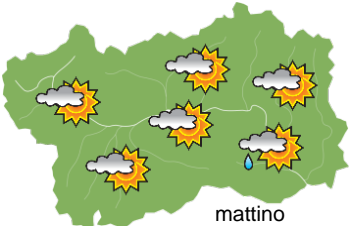
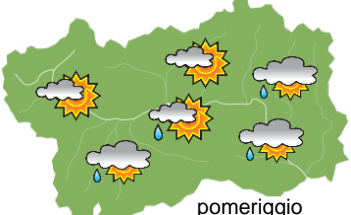
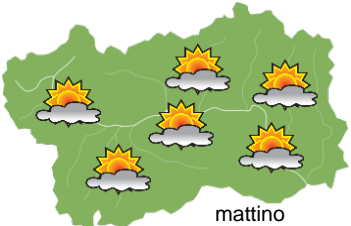
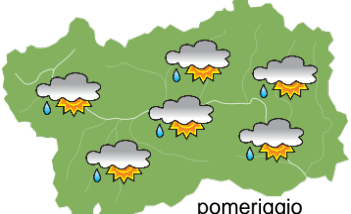






SITUAZIONE SINOTTICA

Passato un fronte perturbato connesso ad una depressione di origine atlantica, la stessa depressione tende ad avere un'influenza più blanda, e mantenendo il proprio asse alle longitudini della Francia, in un paio di giorni si approfondisce sul Golfo di Genova, così da isolare un minimo relativo sulla Sardegna intorno a martedì, ore centrali. In questi tre giorni le correnti deboli variabili e lievemente instabili favoriscono il ristagno di umidità e la formazione di cumuli e rovesci localizzati. Da mercoledì una cresta anticiclonica sul Mediterraneo occidentale prende il posto del minimo, con stabilità maggiore e rialzo termico generalizzato almeno fino a venerdì.

domenica 25 agosto 2024		attendibilità: ★★☆☆			
 <p style="text-align: center;">mattino</p>	<p>Possibili residue precipitazioni sui confini al mattino nel settore nord-occidentale; schiarite a tratti ampie altrove fino a cielo nuvoloso o abbastanza soleggiato. Aperture più ampie nel pomeriggio, soprattutto sui settori centrali e orientali, contestualmente allo sviluppo di nuovi cumuli in montagna. Non si esclude un rovescio o temporale isolato ai confini piemontesi.</p> <p>Venti: 3000 m moderati da SW; possibili episodi di foehn nelle valli nord-occidentali, brezze altrove, anche intense in media e bassa Valle.</p> <p>Temperature: in lieve calo in montagna. Zero termico: 3900 » 4200 m; T 1500: 13 » 23 °C; T 3000: 5 » 9 °C (valori nella libera atmosfera). Pressione: stazionaria.</p>				
	<table border="1" style="width: 100%;"> <tr> <td style="width: 50%;">Temperature: <i>montagna (max)</i></td> <td style="width: 50%; text-align: right;">▼ Segnalazioni: nulla da segnalare.</td> </tr> <tr> <td>Temperature: <i>valli (max)</i></td> <td style="text-align: right;">◀▶</td> </tr> </table>		Temperature: <i>montagna (max)</i>	▼ Segnalazioni: nulla da segnalare.	Temperature: <i>valli (max)</i>
Temperature: <i>montagna (max)</i>	▼ Segnalazioni: nulla da segnalare.				
Temperature: <i>valli (max)</i>	◀▶				
 <p style="text-align: center;">pomeriggio</p>					

lunedì 26 agosto 2024		attendibilità: ★★☆☆			
 <p style="text-align: center;">mattino</p>	<p>Cielo abbastanza soleggiato al mattino, soprattutto in alta quota. Nuovi addensamenti in sviluppo sparso nel corso della giornata, con possibili rovesci o temporali nel pomeriggio, generalmente deboli, e soprattutto sui settori meridionali e orientali.</p> <p>Venti: 3000 m deboli da S/SW al mattino, variabili al pomeriggio, in rotazione da S/SE in serata; brezze nelle valli.</p> <p>Temperature: in lieve calo. Zero termico: 3500 » 4100 m; T 1500: 11 » 21 °C; T 3000: 3 » 8 °C (valori nella libera atmosfera). Pressione: pressoché stazionaria.</p>				
	<table border="1" style="width: 100%;"> <tr> <td style="width: 50%;">Temperature: <i>montagna (min max)</i></td> <td style="width: 50%; text-align: right;">▼ ▼ Segnalazioni: nulla da segnalare.</td> </tr> <tr> <td>Temperature: <i>valli (min max)</i></td> <td style="text-align: right;">▼ ▼</td> </tr> </table>		Temperature: <i>montagna (min max)</i>	▼ ▼ Segnalazioni: nulla da segnalare.	Temperature: <i>valli (min max)</i>
Temperature: <i>montagna (min max)</i>	▼ ▼ Segnalazioni: nulla da segnalare.				
Temperature: <i>valli (min max)</i>	▼ ▼				
 <p style="text-align: center;">pomeriggio</p>					

martedì 27 agosto 2024		attendibilità: ★☆☆☆			
 <p style="text-align: center;">mattino</p>	<p>Cielo solo in parte soleggiato al mattino. Ulteriore sviluppo di addensamenti con rovesci sparsi o temporali isolati dal pomeriggio, di debole intensità.</p> <p>Venti: 3000 m deboli dai quadranti meridionali; brezze nelle valli.</p> <p>Temperature: senza variazioni di rilievo. Zero termico: 3500 » 4000 m (valori nella libera atmosfera). Pressione: stazionaria.</p>				
	<table border="1" style="width: 100%;"> <tr> <td style="width: 50%;">Temperature: <i>montagna (min max)</i></td> <td style="width: 50%; text-align: right;">◀▶</td> </tr> <tr> <td>Temperature: <i>valli (min max)</i></td> <td style="text-align: right;">◀▶</td> </tr> </table>		Temperature: <i>montagna (min max)</i>	◀▶	Temperature: <i>valli (min max)</i>
Temperature: <i>montagna (min max)</i>	◀▶				
Temperature: <i>valli (min max)</i>	◀▶				
 <p style="text-align: center;">pomeriggio</p>					

tendenza successiva				attendibilità: ★★☆☆
<p>Da mercoledì soleggiato e più caldo, sabato più nuvoloso con qualche rovescio possibile.</p>				
 <p>mer 28 ago</p>	 <p>gio 29 ago</p>	 <p>ven 30 ago</p>	 <p>sab 31 ago</p>	

25/08/2024	Temperatura Max di ieri (ore 12-18) °C	Temperatura Min di oggi (ore 00-08) °C	Precipitazioni ultime 24 ore (ore 08-08) mm
Aosta - Mont-Fleury 577 m. slm	29.9	17.0	3.4
Ayas - Champoluc 1566 m. slm	21.7	10.5	6.8
Champorcher - Petit-Mont-Blanc 1640 m. slm	21.1	14.6	0.8
Cogne - Gimillan 1785 m. slm	21.0	11.1	9.2
Courmayeur - Dolonne 1200 m. slm	26.8	14.5	4.0
Donnas - Clapey 341 m. slm	29.9	21.6	0.0
Etroubles - Chevière 1339 m. slm	23.7	13.4	1.2
Gressoney-Saint-Jean - Bieltschocke 1370 m. slm	23.1	12.0	3.6
La Thuile - Les Granges 1637 m. slm	23.1	12.6	2.6
Morgex - Capoluogo 938 m. slm	29.4	16.0	0.8
Nus - Saint-Barthélemy - Osservatorio 1675 m. slm	22.8	13.7	5.4
Rhêmes-Notre-Dame - Chaudanne 1794 m. slm	20.5	10.6	6.6
Saint-Christophe - Aeroporto 545 m. slm	32.8	18.1	2.4
Saint-Vincent - Terme 626 m. slm	31.3	17.3	4.8
Valgrisenche - Menthieu 1859 m. slm	20.8	12.2	2.8
Valsavarenche - Pont 1951 m. slm	21.3	10.0	8.6
Valtournenche - Breuil Cervinia 1998 m. slm	20.0	9.4	19.2
Verrès - Capoluogo 375 m. slm	30.8	19.5	0.2
Villeneuve - S.R. Saint-Nicolas 839 m. slm	31.6	17.5	2.4

(I dati riportati sono pubblicati con procedura automatica, non risultano pertanto validati)