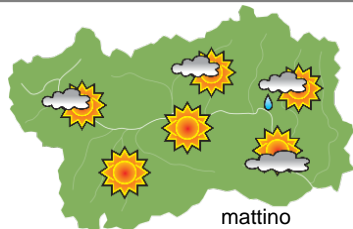


SITUAZIONE SINOTTICA

Oggi transita sulla nostra regione una depressione atlantica con associata aria più fresca in quota, e che determinerà un po' di instabilità pomeridiana soprattutto sul nostro settore orientale. Domani la depressione atlantica formerà un'area di bassa pressione sul Tirreno, che continuerà a determinare, anche se meno rispetto ad oggi, un po' di instabilità sul nostro settore orientale. Da mercoledì la nostra regione sarà interessata da una debole struttura di alta pressione di origine africana con correnti in quota sudoccidentali: il tempo sarà generalmente più stabile rispetto ai primi giorni della settimana. Sabato possibile aumento dell'instabilità a causa del passaggio a nord delle Alpi di aria più fresca; l'attendibilità previsionale comunque è bassa a partire da sabato.

lunedì 26 agosto 2024

attendibilità: ★★☆☆



mattino

Sino a fine mattina sereno o poco nuvoloso al centro-ovest con cumuli in formazione in montagna; nuvolosità irregolare ad est specie sulle dorsali di confine col Piemonte e possibile già un rovescio temporaneo. Nel pomeriggio generalmente più nubi cumuliformi ovunque con qualche rovescio locale, anche temporalesco, più probabile tra le montagne della dorsale meridionale ed il centro valle, e sulla dorsale orientale.

Venti: 3000 m deboli da SW al mattino, molto deboli e variabili al pomeriggio tendenti a disporsi da SE dalla fine del pomeriggio. Nelle valli a regime di brezza, nel pomeriggio moderate da E-SE nella valle centrale.

Temperature: in lieve calo.

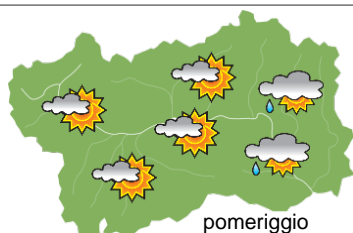
Zero termico: 3900 » 4200 m; T 1500: 15 » 21 °C; T 3000: 5 » 8 °C (valori nella libera atmosfera).

Pressione: stazionaria.

Temperature: *montagna (max)*

▼ **Segnalazioni:** nulla da segnalare.

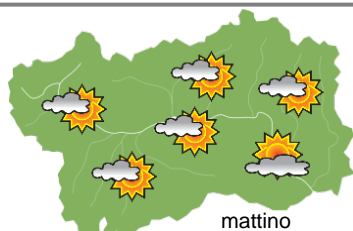
Temperature: *valli (max)*



pomeriggio

martedì 27 agosto 2024

attendibilità: ★★☆☆



mattino

Sino alle 9 circa possibili nubi basse nelle valli, in dissipazione; in montagna, sopra 2000m circa cielo sereno. Poi cielo sereno o poco nuvoloso al centro-ovest con formazione di cumuli sulle montagne, già irregolarmente nuvoloso ad est con qualche rovescio. Nel pomeriggio irregolarmente nuvoloso al centro-ovest con bei tratti soleggiati nelle valli, nuvoloso ad est con rovesci sparsi.

Venti: 3000 m deboli da SE, in rotazione da E verso fine pomeriggio. Nelle valli a regime di brezza, al mattino deboli variabili, nel pomeriggio da E-SE, moderati nella valle centrale.

Temperature: stazionarie od in lieve calo, specie in montagna.

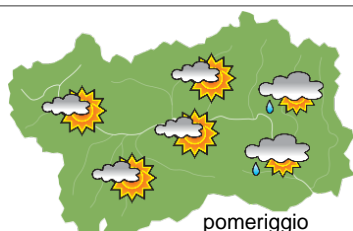
Zero termico: 3600 » 4100 m; T 1500: 12 » 20 °C; T 3000: 3 » 7 °C (valori nella libera atmosfera).

Pressione: in lieve aumento.

Temperature: *montagna (min max)*

▼ ▼ **Segnalazioni:** nulla da segnalare.

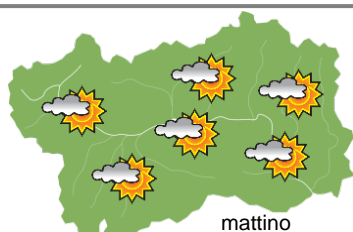
Temperature: *valli (min max)*



pomeriggio

mercoledì 28 agosto 2024

attendibilità: ★★☆☆



mattino

Sino all'alba possibili nubi basse nelle valli, in dissipazione; in montagna, sopra 2500m circa cielo sereno. Poi cielo sereno o poco nuvoloso, con formazione di cumuli sulle montagne da fine mattina. Nel pomeriggio poco od irregolarmente nuvoloso nelle valli, da irregolarmente nuvoloso a nuvoloso sulle montagne con deboli rovesci sparsi.

Venti: 3000 m molto deboli di direzione variabile, tendenti a disporsi da NW da fine pomeriggio. Nelle valli a regime di brezza, al mattino deboli variabili, nel pomeriggio da E-SE, moderati nella valle centrale.

Temperature: massime in lieve aumento.

Zero termico: 3800 » 4200 m (valori nella libera atmosfera).

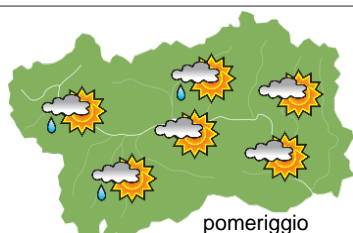
Pressione: in lieve calo.

Temperature: *montagna (min max)*

◀ ▶ ▲

Temperature: *valli (min max)*

◀ ▶ ▲



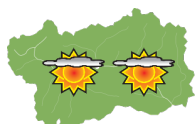
pomeriggio

tendenza successiva

attendibilità: ★★☆☆



gio 29 ago



ven 30 ago



sab 31 ago



dom 1 set

Giovedì e venerdì cielo sereno o poco nuvoloso, un po' di cumuli pomeridiani ma senza precipitazioni. Sabato nuvolosità irregolare sin dal mattino, e possibile già qualche rovescio in montagna; nel pomeriggio maggiore instabilità con rovesci sparsi ovunque. Domenica meno instabilità e maggiore soleggiamento.

| 26/08/2024 | Temperatura Max di ieri (ore 12-18) °C | Temperatura Min di oggi (ore 00-08) °C | Precipitazioni ultime 24 ore (ore 08-08) mm |
|---|---|---|--|
| Aosta - Mont-Fleury 577 m. slm | 32,4 | 13,3 | 0,0 |
| Ayas - Champoluc 1566 m. slm | 24,5 | 8,3 | 0,0 |
| Champorcher - Petit-Mont-Blanc 1640 m. slm | 21,5 | 14,0 | 0,0 |
| Cogne - Gimillan 1785 m. slm | 21,5 | 10,1 | 0,0 |
| Courmayeur - Dolonne 1200 m. slm | 26,6 | 11,8 | 0,0 |
| Donnas - Clapey 341 m. slm | 30,1 | 20,5 | 0,0 |
| Etroubles - Chevière 1339 m. slm | 25,7 | 11,6 | 0,2 |
| Gressoney-Saint-Jean - Bieltschocke 1370 m. slm | 24,0 | 10,5 | 0,0 |
| La Thuile - Les Granges 1637 m. slm | 21,4 | 10,8 | 0,0 |
| Morgex - Capoluogo 938 m. slm | 28,8 | 12,8 | 0,0 |
| Nus - Saint-Barthélemy - Osservatorio 1675 m. slm | 22,6 | 13,5 | 0,0 |
| Rhêmes-Notre-Dame - Chaudanne 1794 m. slm | 20,8 | 7,4 | 0,0 |
| Saint-Christophe - Aeroporto 545 m. slm | 33,8 | 15,3 | 0,0 |
| Saint-Vincent - Terme 626 m. slm | 30,5 | 16,3 | 0,0 |
| Valgrisenche - Menthiu 1859 m. slm | 21,4 | 11,6 | 0,0 |
| Valsavarenche - Pont 1951 m. slm | 21,0 | 8,8 | 0,0 |
| Valtournenche - Breuil Cervinia 1998 m. slm | 19,2 | 8,1 | 0,0 |
| Verrès - Capoluogo 375 m. slm | 31,4 | 18,3 | 0,0 |
| Villeneuve - S.R. Saint-Nicolas 839 m. slm | 31,5 | 17,3 | 0,0 |

(I dati riportati sono pubblicati con procedura automatica, non risultano pertanto validati)