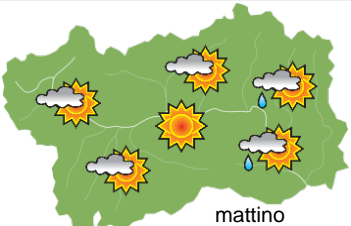
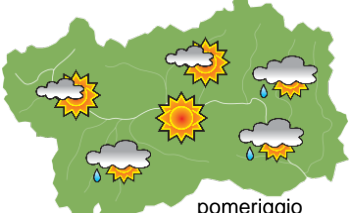
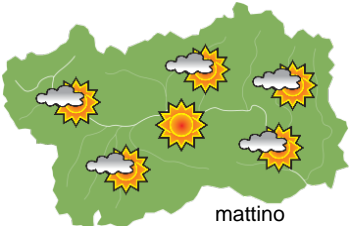
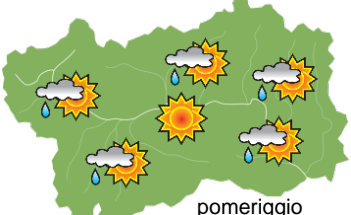
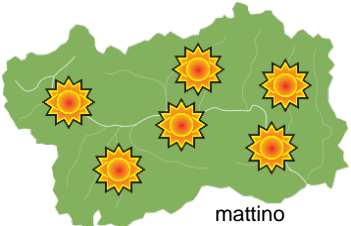
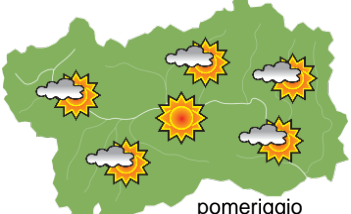






SITUAZIONE SINOTTICA

Un'area di bassa pressione sul Tirreno determina instabilità sulla regione per i pomeriggi di oggi e domani, specie sul settore orientale. Da domani sera una debole struttura di alta pressione di origine africana con correnti in quota sudoccidentali inizia a interessare la Valle d'Aosta con tempo generalmente più stabile. Da sabato l'attendibilità previsionale diminuisce ma sembra probabile un aumento dell'instabilità a causa del passaggio a nord delle Alpi di un minimo con aria più fresca, il cui transito sulla Valle d'Aosta dovrebbe avvenire nella giornata di lunedì.

 <p>mattino</p>	martedì 27 agosto 2024		attendibilità: ★★☆☆
	<p>Graduale formazione di cumuli specie presso i rilievi ed in particolare ad E e S, dove primi rovesci saranno possibili già entro fine mattina. Nel pomeriggio ampie schiarite nelle valli in un contesto irregolarmente nuvoloso con rovesci sparsi, localmente temporaleschi, più probabili sui rilievi dei settori E e S.</p> <p>Venti: 3000 m deboli da SE, in parziale rotazione da E e in indebolimento verso fine pomeriggio; nelle valli a regime di brezza, al mattino deboli variabili, dalle ore centrali tra deboli e moderati da E-SE, a tratti in intensificazione nella valle centrale.</p> <p>Temperature: pressoché stazionarie o in lieve calo, specie in montagna. Zero termico: 3700 » 4200 m; T 1500: 12 » 20 °C; T 3000: 4 » 7 °C (valori nella libera atmosfera).</p> <p>Pressione: in lieve aumento.</p>		
 <p>pomeriggio</p>	Temperature: <i>montagna (max)</i>	▼	Segnalazioni: nulla da segnalare.
	Temperature: <i>valli (max)</i>	◄	

 <p>mattino</p>	mercoledì 28 agosto 2024		attendibilità: ★★☆☆
	<p>Possibili nubi basse nelle valli, in dissipazione nella prima parte del mattino, altrimenti prevalentemente sereno. In seguito, ben soleggiato nella valle centrale, altrove da parzialmente a irregolarmente nuvoloso per cumuli presso i rilievi da fine mattina. Dalle ore centrali rovesci sparsi, localmente temporaleschi.</p> <p>Venti: 3000 m molto deboli di direzione variabile, tendenti a disporsi da W-NW da fine pomeriggio; nelle valli a regime di brezza, al mattino deboli variabili, nel pomeriggio da E-SE, moderati nella valle centrale.</p> <p>Temperature: pressoché stazionarie o in lieve aumento. Zero termico: 3800 » 4300 m; T 1500: 14 » 22 °C; T 3000: 4 » 7 °C (valori nella libera atmosfera).</p> <p>Pressione: in lieve calo.</p>		
 <p>pomeriggio</p>	Temperature: <i>montagna (min max)</i>	◄ ◄	Segnalazioni: nulla da segnalare.
	Temperature: <i>valli (min max)</i>	◄ ▲	

 <p>mattino</p>	giovedì 29 agosto 2024		attendibilità: ★★☆☆
	<p>Sereno al mattino, poi da poco a parzialmente nuvoloso per cumuli pomeridiani, specie presso i rilievi di confine. Possibile qualche isolato rovescio a SW a fine pomeriggio.</p> <p>Venti: 3000 m molto deboli di direzione variabile; nelle valli a regime di brezza, al mattino deboli variabili, nel pomeriggio da E-SE, moderati nella valle centrale.</p> <p>Temperature: in aumento, specie nelle valli Zero termico: 3900 » 4500 m (valori nella libera atmosfera).</p> <p>Pressione: in lieve aumento.</p>		
 <p>pomeriggio</p>	Temperature: <i>montagna (min max)</i>	◄ ◄	
	Temperature: <i>valli (min max)</i>	◄ ◄	

 <p>ven 30 ago</p>				 <p>sab 31 ago</p>				 <p>dom 1 set</p>				 <p>lun 2 set</p>				tendenza successiva attendibilità: ★★☆☆			
<p>Venerdì sereno o poco nuvoloso, sabato nubi alte a tratti spesse e qualche cumulo pomeridiano con qualche rovescio sparso. Domenica e lunedì più nuvoloso con rovesci, anche moderati, nei pomeriggi.</p>																			

27/08/2024	Temperatura Max di ieri (ore 12-18) °C	Temperatura Min di oggi (ore 00-08) °C	Precipitazioni ultime 24 ore (ore 08-08) mm
Aosta - Mont-Fleury 577 m. slm	28,5	13,5	0,0
Ayas - Champoluc 1566 m. slm	20,0	7,7	0,4
Champorcher - Petit-Mont-Blanc 1640 m. slm	19,9	14,0	0,0
Cogne - Gimillan 1785 m. slm	18,6	9,7	0,0
Courmayeur - Dolonne 1200 m. slm	24,8	12,5	0,0
Donnas - Clapey 341 m. slm	27,4	20,3	0,0
Etroubles - Chevière 1339 m. slm	22,6	11,8	0,0
Gressoney-Saint-Jean - Bieltschocke 1370 m. slm	22,6	9,7	0,0
La Thuile - Les Granges 1637 m. slm	21,8	10,7	0,0
Morgex - Capoluogo 938 m. slm	27,4	13,2	0,0
Nus - Saint-Barthélemy - Osservatorio 1675 m. slm	20,0	13,1	0,0
Rhêmes-Notre-Dame - Chaudanne 1794 m. slm	19,8	7,5	0,6
Saint-Christophe - Aeroporto 545 m. slm	30,6	15,8	0,0
Saint-Vincent - Terme 626 m. slm	29,8	16,6	0,0
Valgrisenche - Menthiu 1859 m. slm	19,6	10,9	0,0
Valsavarenche - Pont 1951 m. slm	19,3	8,4	3,4
Valtournenche - Breuil Cervinia 1998 m. slm	17,6	8,4	0,2
Verrès - Capoluogo 375 m. slm	28,2	17,9	0,0
Villeneuve - S.R. Saint-Nicolas 839 m. slm	29,0	16,0	0,0

(I dati riportati sono pubblicati con procedura automatica, non risultano pertanto validati)