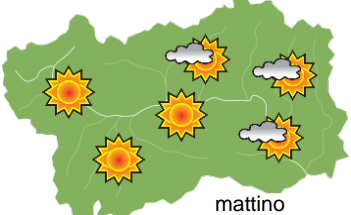
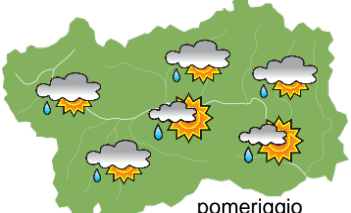
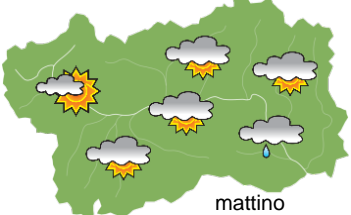
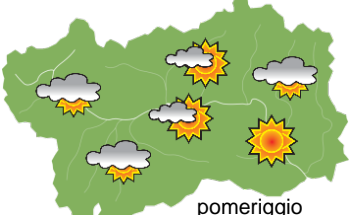
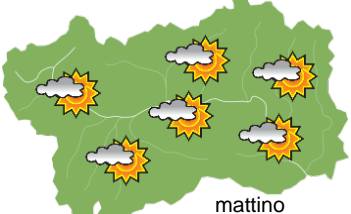







## SITUAZIONE SINOTTICA

Una goccia fredda sul Golfo di Guascogna induce instabilità in Francia e parzialmente in Valle d'Aosta: nel suo spostamento verso la Corsica, questa struttura dirige incontro alle Alpi flussi più freschi in quota dai quadranti meridionali. Da domani pomeriggio si attenua lievemente l'instabilità per una cresta anticiclonica che si frappone tra la goccia fredda ed una nuova ed attiva depressione, che da martedì pomeriggio in poi determinerà nuovo tempo perturbato sulla Valle d'Aosta. Con un'attendibilità decisamente in calo, giovedì potrebbe passare la struttura frontale più intensa perché un profondo minimo legato alla depressione sembra installarsi anch'esso sul Golfo di Guascogna, proseguendo poi instabilità, e precipitazioni a tratti, per il resto dell'arco temporale della previsione.

<b>domenica 1 settembre 2024</b>		attendibilità: ★★☆☆
 <p style="text-align: center;">mattino</p>	<p>Banchi nuvolosi in arrivo, fino a cielo nuvoloso o molto nuvoloso nella seconda metà del pomeriggio, con isolati deboli rovesci, localmente moderati e a carattere temporalesco, più probabili sui rilievi di confine estero. Aperture parziali nella prima parte della notte, poi nuvole in arrivo dal Piemonte con possibili isolati rovesci ai confini meridionali.</p> <p><b>Venti:</b> 3000 m deboli o localmente moderati da S, in temporanea rotazione da SE durante il pomeriggio; brezze nelle valli, in rinforzo pomeridiano, raffiche nei temporali.</p> <p><b>Temperature:</b> in lieve calo.          Zero termico: 3700 / 4100 m; T 1500: 13 » 22 °C; T 3000: 5 » 9 °C (valori nella libera atmosfera).  <b>Pressione:</b> in calo.</p>	
	<p>Temperature: <i>montagna (max)</i> ▼ <b>Segnalazioni:</b> rovesci anche temporaleschi.</p> <p>Temperature: <i>valli (max)</i> ▼</p>	
 <p style="text-align: center;">pomeriggio</p>		

<b>lunedì 2 settembre 2024</b>		attendibilità: ★★☆☆
 <p style="text-align: center;">mattino</p>	<p>Parzialmente nuvoloso al mattino presto; nuvolosità più spessa a S con un possibile residuo rovescio o temporale locale ai confini con il Piemonte. Ampie aperture durante la mattinata. Cumuli in sviluppo al pomeriggio con qualche possibile rovescio, debole e isolato.</p> <p><b>Venti:</b> 3000 m moderati da S/SE, in indebolimento al pomeriggio; brezze nelle valli.</p> <p><b>Temperature:</b> massime ancora in lieve calo.          Zero termico: 3500 » 4000 m; T 1500: 13 » 21 °C; T 3000: 5 » 8 °C (valori nella libera atmosfera).  <b>Pressione:</b> stazionaria.</p>	
	<p>Temperature: <i>montagna (min max)</i> ◀ ▼ <b>Segnalazioni:</b> nulla da segnalare.</p> <p>Temperature: <i>valli (min max)</i> ◀ ▼</p>	
 <p style="text-align: center;">pomeriggio</p>		

<b>martedì 3 settembre 2024</b>		attendibilità: ★★☆☆
 <p style="text-align: center;">mattino</p>	<p>Cielo poco nuvoloso al mattino, poi addensamenti in sviluppo sui rilievi nel corso della giornata, con rovesci sparsi nel pomeriggio, o anche isolati temporali.</p> <p><b>Venti:</b> 3000 m deboli da SE in rinforzo serale; brezze nelle valli.</p> <p><b>Temperature:</b> in calo in quota, nelle valli minime in lieve calo e massime in lieve rialzo.          Zero termico: 3300 » 3800 m (valori nella libera atmosfera).  <b>Pressione:</b> in lieve ripresa.</p>	
	<p>Temperature: <i>montagna (min max)</i> ▼ ▼</p> <p>Temperature: <i>valli (min max)</i> ▼ ▲</p>	
 <p style="text-align: center;">pomeriggio</p>		

<b>tendenza successiva</b>				attendibilità: ★☆☆☆
 <p style="text-align: center;">mer 4 set</p>	 <p style="text-align: center;">gio 5 set</p>	 <p style="text-align: center;">ven 6 set</p>	 <p style="text-align: center;">sab 7 set</p>	<p>Mercoledì irregolarmente nuvoloso con rovesci sparsi localmente intensi, molto nuvoloso giovedì con rovesci o temporali più diffusi e moderati. Maggiore soleggiamento ma ancora instabile con qualche rovescio sparso da venerdì, con temperature in ripresa.</p>

<b>01/09/2024</b>	<b>Temperatura Max di ieri (ore 12-18) °C</b>	<b>Temperatura Min di oggi (ore 00-08) °C</b>	<b>Precipitazioni ultime 24 ore (ore 08-08) mm</b>
Aosta - Mont-Fleury 577 m. slm	30.7	14.1	0.0
Ayas - Champoluc 1566 m. slm	23.0	8.1	0.0
Champorcher - Petit-Mont-Blanc 1640 m. slm	22.3	14.8	0.0
Cogne - Gimillan 1785 m. slm	24.1	10.4	0.0
Courmayeur - Dolonne 1200 m. slm	27.4	13.4	0.0
Donnas - Clapey 341 m. slm	30.7	20.2	0.0
Etroubles - Chevière 1339 m. slm	25.1	13.1	0.0
Gressoney-Saint-Jean - Bieltschocke 1370 m. slm	25.1	10.5	0.0
La Thuile - Les Granges 1637 m. slm	22.8	11.3	0.0
Morgex - Capoluogo 938 m. slm	28.7	13.6	0.0
Nus - Saint-Barthélemy - Osservatorio 1675 m. slm	22.9	14.0	0.0
Rhêmes-Notre-Dame - Chaudanne 1794 m. slm	20.8	8.9	0.0
Saint-Christophe - Aeroporto 545 m. slm	32.7	16.4	0.0
Saint-Vincent - Terme 626 m. slm	32.9	17.3	0.0
Valgrisenche - Menthieu 1859 m. slm	21.0	11.5	0.0
Valsavarenche - Pont 1951 m. slm	20.8	9.6	0.0
Valtournenche - Breuil Cervinia 1998 m. slm	20.9	9.0	0.0
Verrès - Capoluogo 375 m. slm	32.1	18.1	0.0
Villeneuve - S.R. Saint-Nicolas 839 m. slm	30.9	18.0	0.0

*(I dati riportati sono pubblicati con procedura automatica, non risultano pertanto validati)*