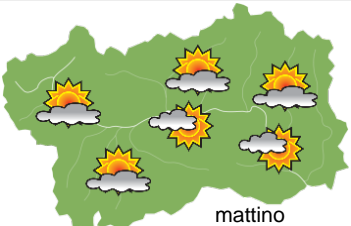
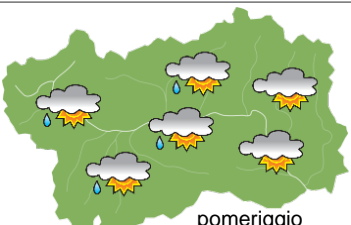
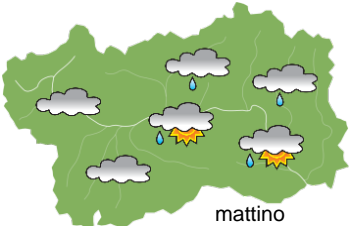
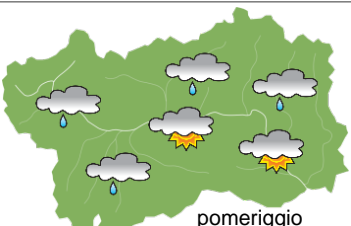
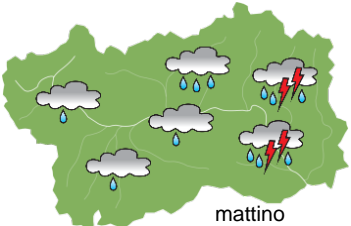
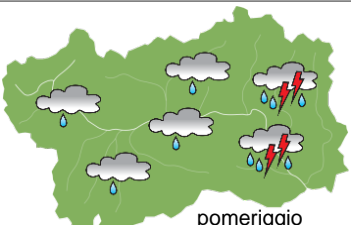






SITUAZIONE SINOTTICA

Oggi e domani correnti sudoccidentali instabili legate ad una vasta area depressionaria in movimento dalla Gran Bretagna verso la Francia interessano la nostra regione con tempo variabile. Giovedì la depressione atlantica formerà un vortice di bassa pressione tra Francia e Spagna che interesserà la Valle d'Aosta con tempo perturbato. Venerdì il vortice potrebbe spostarsi un po' più ad ovest, sull'Atlantico, permettendo un miglioramento del tempo sulla nostra regione sino a tutto sabato. Da domenica il vortice potrebbe muoversi verso est, determinando così un peggioramento del tempo sulla nostra regione. Attendibilità previsionale bassa già a partire da domani.

martedì 3 settembre 2024		attendibilità: ★★☆☆
	<p>Al mattino schiarite irregolari, a tratti ampie nella valle centrale: nel complesso poco o parzialmente nuvoloso. Nel pomeriggio cumuli in aumento, specie in montagna, sino a molto nuvoloso; rovesci sparsi e locali temporali dopo le 15 possibili ovunque, anche di moderata intensità, più probabili sulle montagne di confine regionale, specie a W dove saranno più continui, in prosecuzione in nottata sulle montagne di confine sud-orientale.</p> <p>Venti: 3000 m da SE, molto deboli al mattino, deboli al pomeriggio. Nelle valli al mattino deboli variabili; nel pomeriggio intensificazione da E-SE sino a moderati da metà pomeriggio, localmente forti nella valle centrale e sulle testate vallive al confine con la Svizzera.</p> <p>Temperature: massime in aumento. Zero termico: 3800 » 4100 m; T 1500: 14 » 18 °C; T 3000: 4 » 6 °C (valori nella libera atmosfera).</p> <p>Pressione: in lieve aumento.</p>	
	Temperature: <i>montagna (max)</i> ▲	Segnalazioni: rovesci e locali temporali.
	Temperature: <i>valli (max)</i> ▲	

mercoledì 4 settembre 2024		attendibilità: ★☆☆☆
	<p>Cielo da nuvoloso nelle valli a molto nuvoloso in montagna, schiarite parziali ed irregolari nelle ore centrali nella valle centrale. Due passaggi precipitativi: il primo tra le prime ore del mattino sino alle 11 circa, con interessamento prevalente del settore S ed E, il secondo da fine pomeriggio in prosecuzione nella notte, con interessamento prevalente del settore W e S, entrambe con rovesci e temporali, anche di moderata intensità.</p> <p>Venti: 3000 m da S-SE da deboli a localmente moderati; dalla serata intensificazione. Nelle valli al mattino deboli variabili; nel pomeriggio da E-SE in intensificazione sino a moderati da metà pomeriggio, specie nella valle centrale.</p> <p>Temperature: minime stazionarie, massime in calo. Zero termico: 3500 / 3700 m; T 1500: 12 » 16 °C; T 3000: 2 / 4 °C (valori nella libera atmosfera).</p> <p>Pressione: in sensibile calo.</p>	
	Temperature: <i>montagna (min max)</i> ◀ ▼	Segnalazioni: rovesci e temporali.
	Temperature: <i>valli (min max)</i> ◀ ▼	

giovedì 5 settembre 2024		attendibilità: ★★☆☆
	<p>Perturbato con cielo coperto. Precipitazioni a carattere temporalesco, più diffuse e forti sul settore orientale, più sparse e deboli o al più moderate sul settore centro-occidentale; possibile attenuazione dei fenomeni dalla serata.</p> <p>Venti: 3000 m da SE da moderati a localmente forti, in rotazione da E da metà pomeriggio. Nelle valli da E-SE, al mattino deboli, nel pomeriggio moderati.</p> <p>Temperature: in calo. Zero termico: 3400 / 3600 m (valori nella libera atmosfera).</p> <p>Pressione: in lieve aumento.</p>	
	Temperature: <i>montagna (min max)</i> ▼ ▼	
	Temperature: <i>valli (min max)</i> ▼ ▼	

tendenza successiva				attendibilità: ★☆☆☆
				<p>Venerdì sino al mattino presto ancora qualche residuo rovescio a E, asciutto con belle schiarite a W; poi asciutto ed abbastanza soleggiato. Sabato asciutto, nuvolosità variabile ad E, poche nubi a W. Domenica un po' instabile, mattinata asciutta ed abbastanza soleggiata, pomeriggio con nubi e rovesci sparsi. Lunedì perturbato.</p>
ven 6 set	sab 7 set	dom 8 set	lun 9 set	

03/09/2024	Temperatura Max di ieri (ore 12-18) °C	Temperatura Min di oggi (ore 00-08) °C	Precipitazioni ultime 24 ore (ore 08-08) mm
Aosta - Mont-Fleury 577 m. slm	23,0	16,2	0,0
Ayas - Champoluc 1566 m. slm	16,4	11,0	2,8
Champorcher - Petit-Mont-Blanc 1640 m. slm	15,3	13,1	7,8
Cogne - Gimillan 1785 m. slm	17,1	10,4	0,2
Courmayeur - Dolonne 1200 m. slm	20,7	13,8	0,0
Donnas - Clapey 341 m. slm	23,0	19,5	7,2
Etroubles - Chevière 1339 m. slm	17,6	13,1	0,0
Gressoney-Saint-Jean - Bieltschocke 1370 m. slm	17,5	12,1	8,2
La Thuile - Les Granges 1637 m. slm	16,5	11,6	0,0
Morgex - Capoluogo 938 m. slm	21,4	15,7	0,0
Nus - Saint-Barthélemy - Osservatorio 1675 m. slm	16,0	12,5	0,8
Rhêmes-Notre-Dame - Chaudanne 1794 m. slm	15,6	10,3	0,6
Saint-Christophe - Aeroporto 545 m. slm	25,3	17,5	0,0
Saint-Vincent - Terme 626 m. slm	24,0	17,3	6,8
Valgrisenche - Menthieu 1859 m. slm	16,0	11,1	0,0
Valsavarenche - Pont 1951 m. slm	14,6	10,2	1,0
Valtournenche - Breuil Cervinia 1998 m. slm	13,3	9,7	4,0
Verrès - Capoluogo 375 m. slm	23,9	18,0	10,0
Villeneuve - S.R. Saint-Nicolas 839 m. slm	24,4	17,3	0,0

(I dati riportati sono pubblicati con procedura automatica, non risultano pertanto validati)