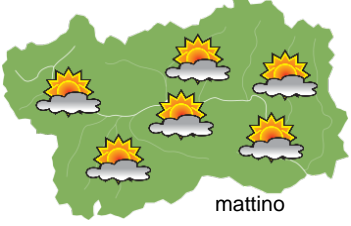
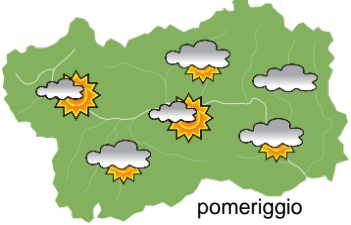
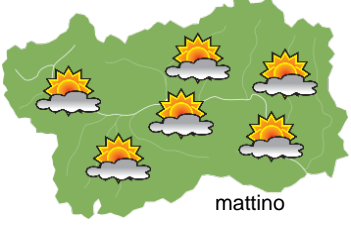
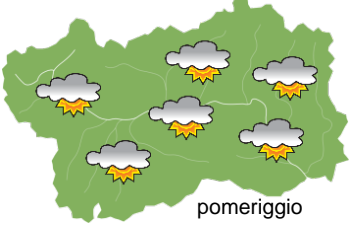
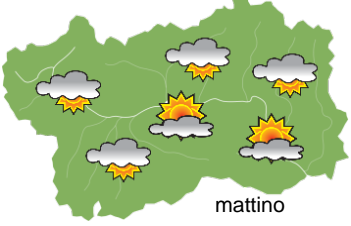







## SITUAZIONE SINOTTICA

Una lieve rimonta barica favorisce condizioni più stabili ma umide, con addensamenti al mattino e cumuli in sviluppo al pomeriggio che possono portare alcuni rovesci. Domenica una depressione sul Golfo di Biscaglia convoglia flussi atlantici perturbati da SW, ed un fronte connesso di passaggio nel pomeriggio/sera, attualmente di debole intensità. Da lunedì la configurazione cambia e la Valle d'Aosta è interessata da flussi da NW, con maggiore stabilità atmosferica e foehn nelle valli, ma anche nuvole e deboli precipitazioni possibili sui confini esteri. Poi una nuova, estesa e profonda depressione sembra approdare mercoledì sull'Europa settentrionale, ma con una configurazione a foehn sembra essere favorito soprattutto un sensibile calo termico.

		<b>venerdì 6 settembre 2024</b>		attendibilità: ★★☆☆
 <p style="text-align: center;">mattino</p>	<p>Cielo abbastanza soleggiato, con addensamenti in sviluppo nel corso delle ore, e bassa probabilità di deboli rovesci pomeridiani sui rilievi dei settori meridionali e centro-orientali.</p> <p><b>Venti:</b> 3000 m da deboli da S a moderati da SW; brezze nelle valli.</p> <p><b>Temperature:</b> in aumento.</p> <p>Zero termico: 3300 » 4100 m; T 1500: 10 » 17 °C; T 3000: 2 » 8 °C (valori nella libera atmosfera).</p> <p><b>Pressione:</b> in deciso aumento.</p>			
	 <p style="text-align: center;">pomeriggio</p>	<p>Temperature: <i>montagna (max)</i> ▲</p> <p>Temperature: <i>valli (max)</i> ▲</p>	<p><b>Segnalazioni:</b> nulla da segnalare.</p>	

		<b>sabato 7 settembre 2024</b>		attendibilità: ★★☆☆
 <p style="text-align: center;">mattino</p>	<p>Cielo prevalentemente soleggiato in montagna, e probabili nuvole medie e stratiformi nelle valli al mattino e in parziale dissolvimento. Cumuli in sviluppo nel corso della giornata con possibili isolati rovesci pomeridiani, soprattutto sui settori SE.</p> <p><b>Venti:</b> 3000 m da moderati a forti da S/SW; deboli da SE nelle valli.</p> <p><b>Temperature:</b> in ripresa tranne le minime in quota.</p> <p>Zero termico: 3400 / 4300 m; T 1500: 12 » 19 °C; T 3000: 3 » 10 °C (valori nella libera atmosfera)</p> <p><b>Pressione:</b> abbastanza stabile.</p>			
	 <p style="text-align: center;">pomeriggio</p>	<p>Temperature: <i>montagna (min max)</i> ◀ ▲</p> <p>Temperature: <i>valli (min max)</i> ▲ ▲</p>	<p><b>Segnalazioni:</b> nulla da segnalare.</p>	

		<b>domenica 8 settembre 2024</b>		attendibilità: ★★☆☆
 <p style="text-align: center;">mattino</p>	<p>Cielo nuvoloso o molto nuvoloso al mattino, e nubi sempre più spesse ed estese nel corso delle ore. Rovesci dal tardo pomeriggio e fino alla prima parte della notte, generalmente deboli ma con la possibilità di isolati temporali in montagna. Schiarite in seguito.</p> <p><b>Venti:</b> 3000 m deboli da SW al mattino, moderati da S al pomeriggio in rotazione da W/NW in serata; deboli da SE nelle valli, raffiche nei temporali, episodi di foehn nella notte.</p> <p><b>Temperature:</b> minime in rialzo in quota, massime in calo ovunque.</p> <p>Zero termico: 3400 / 3800 m (valori nella libera atmosfera).</p> <p><b>Pressione:</b> in sensibile calo.</p>			
	 <p style="text-align: center;">pomeriggio</p>	<p>Temperature: <i>montagna (min max)</i> ▲ ▼</p> <p>Temperature: <i>valli (min max)</i> ◀ ▼</p>		

				<b>tendenza successiva</b>	attendibilità: ★★☆☆
 <p style="text-align: center;">lun 9 set</p>	 <p style="text-align: center;">mar 10 set</p>	 <p style="text-align: center;">mer 11 set</p>	 <p style="text-align: center;">gio 12 set</p>	<p>Sempre più soleggiato da lunedì con foehn a tratti intenso nelle valli, nuvolosità persistente sui confini esteri con qualche goccia, e calo termico.</p>	

<b>06/09/2024</b>	<b>Temperatura Max di ieri (ore 12-18) °C</b>	<b>Temperatura Min di oggi (ore 00-08) °C</b>	<b>Precipitazioni ultime 24 ore (ore 08-08) mm</b>
Aosta - Mont-Fleury 577 m. slm	16.7	14.0	23.8
Ayas - Champoluc 1566 m. slm	12.6	8.1	27.0
Champorcher - Petit-Mont-Blanc 1640 m. slm	11.2	9.9	59.2
Cogne - Gimillan 1785 m. slm	11.1	6.4	37.8
Courmayeur - Dolonne 1200 m. slm	14.7	11.0	23.8
Donnas - Clapey 341 m. slm	19.6	16.1	21.8
Etroubles - Chevière 1339 m. slm	12.9	8.7	24.0
Gressoney-Saint-Jean - Bieltschocke 1370 m. slm	14.5	10.3	29.6
La Thuile - Les Granges 1637 m. slm	12.0	8.9	29.8
Morgex - Capoluogo 938 m. slm	16.8	13.0	24.4
Nus - Saint-Barthélemy - Osservatorio 1675 m. slm	11.3	8.8	25.4
Rhêmes-Notre-Dame - Chaudanne 1794 m. slm	11.3	6.8	30.0
Saint-Christophe - Aeroporto 545 m. slm	18.1	14.6	28.2
Saint-Vincent - Terme 626 m. slm	16.9	13.5	23.8
Valgrisenche - Menthiu 1859 m. slm	10.5	6.9	23.8
Valsavarenche - Pont 1951 m. slm	10.0	6.1	38.2
Valtournenche - Breuil Cervinia 1998 m. slm	9.6	6.0	27.0
Verrès - Capoluogo 375 m. slm	19.1	14.6	37.0
Villeneuve - S.R. Saint-Nicolas 839 m. slm	16.5	13.7	24.2

*(I dati riportati sono pubblicati con procedura automatica, non risultano pertanto validati)*