

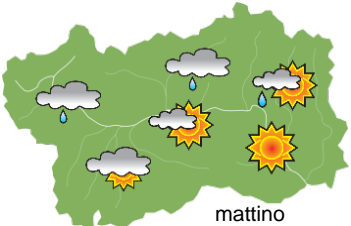
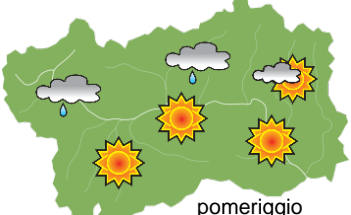
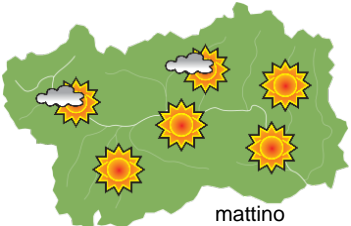
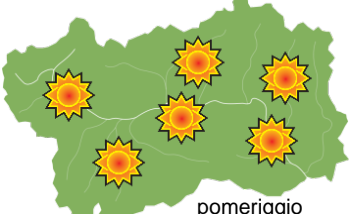



SITUAZIONE SINOTTICA

Una vasta depressione abbraccia tutta l'Europa occidentale e il Nord-Africa, e presenta un profondo minimo sul Golfo di Guascogna. Associati, diversi passaggi perturbati connessi alla depressione attraversano le Alpi, favorendo precipitazioni che sulla Valle d'Aosta si stimano essere in generale deboli e fino a localmente intense e temporaleschi. Nella notte, con il passaggio dell'ultimo fronte, il vento ruota da NW e diventa freddo, con foehn che diventa sostenuto nelle valli. Una nuova depressione si avvicina mercoledì, determinando soprattutto temperature in forte calo.

 <p>mattino</p>	domenica 8 settembre 2024		attendibilità: ★★☆☆
	<p>Piogge sporadiche generalmente deboli e passeggere, in diffusione e intensificazione nel corso del pomeriggio fino a transito di rovesci diffusi generalmente deboli ma fino a localmente moderati e temporaleschi, soprattutto in serata. Neve oltre 3200 m circa, in calo fino a 2700 m durante la notte.</p> <p>Venti: 3000 m moderati o forti da S/SW, in rotazione da NW fino a forti o molto forti dalla serata; venti deboli da SE nelle valli, raffiche nei temporali, foehn dalla serata, anche intenso nella notte.</p> <p>Temperature: in calo in quota. Zero termico: 3500 » 3700 m; T 1500: 12 » 16 °C; T 3000: 4 » 6 °C (valori nella libera atmosfera).</p> <p>Pressione: in forte calo.</p>		
 <p>pomeriggio</p>	Temperature: <i>montagna (max)</i>	▼	<p>Segnalazioni: rovesci e temporali con raffiche soprattutto dal pomeriggio inoltrato, foehn intenso nella notte.</p>
	Temperature: <i>valli (max)</i>	◀▶	

 <p>mattino</p>	lunedì 9 settembre 2024		attendibilità: ★★★★★
	<p>Schiarite fino a cielo ben soleggiato sui settori centrali e di SE fin dal mattino. Schiarite in ulteriore estensione fino a diventare sereno o poco nuvoloso ovunque tranne sui rilievi di confine estero, dove nuvole persistenti determinano deboli piogge o nevicate al di sopra di 2500 m per buona parte della giornata.</p> <p>Venti: 3000 m forti da NW; foehn anche moderato nelle valli.</p> <p>Temperature: in forte calo in quota e le minime nelle valli senza foehn, stabili le temperature nelle valli a foehn.</p> <p>Zero termico: 2900 » 3300 m; T 1500: 7 » 16 °C; T 3000: -1 » 2 °C (valori nella libera atmosfera).</p> <p>Pressione: in decisa ripresa.</p>		
 <p>pomeriggio</p>	Temperature: <i>montagna (min max)</i>	▼ ▼	<p>Segnalazioni: foehn intenso nelle valli.</p>
	Temperature: <i>valli (min max)</i>	▼ ▶	

 <p>mattino</p>	martedì 10 settembre 2024		attendibilità: ★★☆☆
	<p>Qualche velo di passaggio e nuvole sui settori di confine estero, altrimenti poco nuvoloso. Schiarite fino a cielo sereno ovunque in giornata.</p> <p>Venti: 3000 m moderati da NW; foehn in attenuazione nelle valli, brezze pomeridiane in bassa Valle.</p> <p>Temperature: in ripresa lieve.</p> <p>Zero termico: 3100 » 3500 m (valori nella libera atmosfera).</p> <p>Pressione: stabile.</p>		
 <p>pomeriggio</p>	Temperature: <i>montagna (min max)</i>	▲ ▲	
	Temperature: <i>valli (min max)</i>	▲ ▲	

tendenza successiva				attendibilità: ★★☆☆
				<p>Mercoledì velature spesse e ventoso, nuvoloso giovedì con gocce o fiocchi sui confini esteri e aria gelida, più soleggiato venerdì e sabato.</p>
mer 11 set	gio 12 set	ven 13 set	sab 14 set	

08/09/2024	Temperatura Max di ieri (ore 12-18) °C	Temperatura Min di oggi (ore 00-08) °C	Precipitazioni ultime 24 ore (ore 08-08) mm
Aosta - Mont-Fleury 577 m. slm	25.4	14.7	0.0
Ayas - Champoluc 1566 m. slm	17.9	11.2	0.0
Champorcher - Petit-Mont-Blanc 1640 m. slm	13.4	11.9	0.2
Cogne - Gimillan 1785 m. slm	19.1	8.7	0.0
Courmayeur - Dolonne 1200 m. slm	22.9	12.7	0.0
Donnas - Clapey 341 m. slm	24.5	17.6	0.6
Etroubles - Chevière 1339 m. slm	20.2	11.1	0.0
Gressoney-Saint-Jean - Bieltschocke 1370 m. slm	17.9	12.8	0.0
La Thuile - Les Granges 1637 m. slm	17.6	10.1	0.2
Morgex - Capoluogo 938 m. slm	24.2	14.7	0.0
Nus - Saint-Barthélemy - Osservatorio 1675 m. slm	17.9	10.8	0.0
Rhêmes-Notre-Dame - Chaudanne 1794 m. slm	16.6	9.1	0.0
Saint-Christophe - Aeroporto 545 m. slm	27.4	16.5	0.0
Saint-Vincent - Terme 626 m. slm	25.0	16.1	0.0
Valgrisenche - Menthieu 1859 m. slm	16.0	9.5	0.0
Valsavarenche - Pont 1951 m. slm	16.7	9.0	0.0
Valtournenche - Breuil Cervinia 1998 m. slm	15.7	9.7	0.0
Verrès - Capoluogo 375 m. slm	24.9	17.3	0.0
Villeneuve - S.R. Saint-Nicolas 839 m. slm	26.0	15.9	0.0

(I dati riportati sono pubblicati con procedura automatica, non risultano pertanto validati)