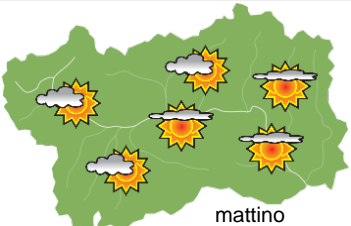
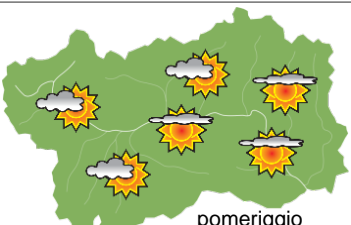
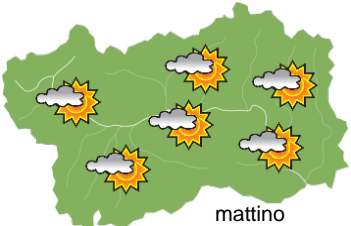
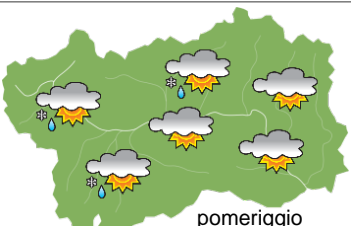
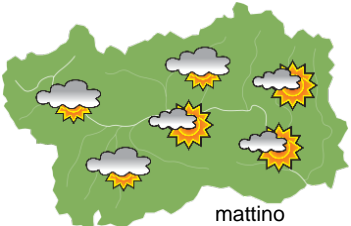
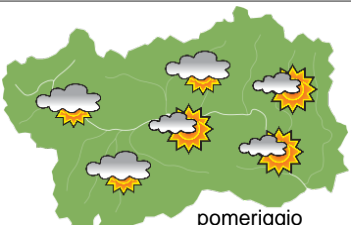


SITUAZIONE SINOTTICA

Un promontorio anticiclonico determina tempo soleggiato oggi in Valle d'Aosta, mentre domani si avrà la discesa di una saccatura da nord verso le Alpi, con l'arrivo di aria fredda per il periodo tra giovedì e venerdì, in seguito si avrà una nuova rimonta anticiclonica.

martedì 10 settembre 2024		attendibilità: ★★☆☆
 <p style="text-align: center;">mattino</p>	<p>Soleggiato, con velature e qualche nuvola sui confini. Venti: 3000 m moderati da NNW; foehn nelle valli. Temperature: in lieve aumento. Zero termico: 3000 » 3500 m; T 1500: 8 » 16 °C; T 3000: 0 » 4 °C (valori nella libera atmosfera). Pressione: stazionaria.</p>	
	<p>Temperature: <i>montagna (max)</i> ▲ Segnalazioni: nulla da segnalare. Temperature: <i>valli (max)</i> ▲</p>	
 <p style="text-align: center;">pomeriggio</p>		

mercoledì 11 settembre 2024		attendibilità: ★★☆☆
 <p style="text-align: center;">mattino</p>	<p>Abbastanza soleggiato, con nubi in aumento, deboli precipitazioni nel settore nord-occidentale dal pomeriggio, neve in calo a 2600 m, parziali schiarite in media e bassa valle. Venti: 3000 m da moderati a forti occidentali; episodi di foehn nelle valli superiori. Temperature: minime in lieve aumento in montagna, massime in lieve calo. Zero termico: 3200 » 3300 m; T 1500: 8 » 15 °C; T 3000: 1 » 2 °C (valori nella libera atmosfera). Pressione: in calo.</p>	
	<p>Temperature: <i>montagna (min max)</i> ▲ ▼ Segnalazioni: nulla da segnalare. Temperature: <i>valli (min max)</i> ↔ ▼</p>	
 <p style="text-align: center;">pomeriggio</p>		

giovedì 12 settembre 2024		attendibilità: ★★☆☆
 <p style="text-align: center;">mattino</p>	<p>Nuvolosità irregolare nel settore nord-occidentale, con qualche fiocco sui confini oltre 1800-2000 m, in calo a 1600 m in serata, ampie schiarite altrove. Venti: 3000 m forti nord-occidentali; foehn nelle valli. Temperature: in calo. Zero termico: 2300 » 2500 m (valori nella libera atmosfera). Pressione: in aumento.</p>	
	<p>Temperature: <i>montagna (min max)</i> ▼ ▼ Temperature: <i>valli (min max)</i> ▼ ▼</p>	
 <p style="text-align: center;">pomeriggio</p>		

tendenza successiva				attendibilità: ★★☆☆
 <p style="text-align: center;">ven 13 set</p>	 <p style="text-align: center;">sab 14 set</p>	 <p style="text-align: center;">dom 15 set</p>	 <p style="text-align: center;">lun 16 set</p>	<p>Venerdì nubi e qualche fiocco a 1400-1600 m sui confini, schiarite altrove, da sabato a lunedì soleggiato.</p>

10/09/2024	Temperatura Max di ieri (ore 12-18) °C	Temperatura Min di oggi (ore 00-08) °C	Precipitazioni ultime 24 ore (ore 08-08) mm
Aosta - Mont-Fleury 577 m. slm	24.1	11.0	0.0
Ayas - Champoluc 1566 m. slm	16.9	3.4	0.0
Champorcher - Petit-Mont-Blanc 1640 m. slm	19.4	8.5	0.0
Cogne - Gimillan 1785 m. slm	15.0	4.9	0.0
Courmayeur - Dolonne 1200 m. slm	15.3	9.1	0.2
Donnas - Clapey 341 m. slm	27.8	19.0	0.0
Etroubles - Chevière 1339 m. slm	15.9	9.0	0.0
Gressoney-Saint-Jean - Bieltschocke 1370 m. slm	18.8	6.7	0.0
La Thuile - Les Granges 1637 m. slm	14.1	7.7	0.2
Morgex - Capoluogo 938 m. slm	19.9	13.2	0.0
Nus - Saint-Barthélemy - Osservatorio 1675 m. slm	15.6	9.0	0.0
Rhêmes-Notre-Dame - Chaudanne 1794 m. slm	13.2	3.2	0.4
Saint-Christophe - Aeroporto 545 m. slm	25.6	15.2	0.0
Saint-Vincent - Terme 626 m. slm	25.4	14.8	0.0
Valgrisenche - Menthiu 1859 m. slm	11.3	6.3	0.6
Valsavarenche - Pont 1951 m. slm	13.2	3.5	0.0
Valtournenche - Breuil Cervinia 1998 m. slm	12.4	3.0	0.6
Verrès - Capoluogo 375 m. slm	29.6	15.4	0.2
Villeneuve - S.R. Saint-Nicolas 839 m. slm	23.7	14.8	0.0

(I dati riportati sono pubblicati con procedura automatica, non risultano pertanto validati)